



OLAT NIEUWS

CLUBBLAD VAN WSV OLAT • JAARGANG 37 • NUMMER 4 • APRIL 2011



Jaarvergadering



Tien jaar lid van OLAT = oorkonde



Finisterre: het Einde van de Wereld?



Nog 85 mijl naar John O'Groats

OLAT: Ollandse Lange Afstand Tippelaars

Opgericht 23 november 1967
te Sint-Oedenrode
Lid van KNBLO-NL wandelsport-
organisatie Nederland
Aangesloten bij:
KNAU en NFV (IVV)

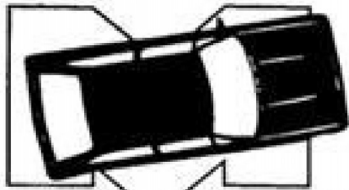


*In dit nummer o.a.
bespiegelingen over een
wandeling door de
oorspronkelijke Kempen
vanuit Middelbeers
(al dan niet met
natte voeten).*

CAFE BIJARD
FEESTZAAL
DU COMMERCE

Elly en Twan
Tel. 040 206 20 19
Langstraat 8 - Leende

Bruiloften
Koffietafels
Recepties
Feestavonden
Warm/koud buffet



M.V.D. HEIJDEN
autocentrum zijaart b.v.

Past. Clercxstraat 34, 5465 RH Zijaart
Telefoon 0413 36 33 74 • Fax 0413 34 26 14
www.mvdheijdenzijaart.nl

LOOP EENS NAAR WWW.BAJO.NL DAAR VIND JE INFORMATIE OVER STUDIO BAJO (CARTOONS EN STRIPS EN KARIKATURIST BAJO!

DAARNA NOG EVEN DOOR-LOPEN NAAR WWW.JOOPREICHENFELD.NL (MONOTYPES EN KERAMIEK)

JE KUNT OOK BELLEN VOOR FOLDERS: 073-6123345.



JULIANAWANDELTOCHT

In het grensgebied van Tsjechië en Polen

Jaarlijks organiseren wij een driedaagse wandeltocht van in totaal 100 km voor geofefende wandelaars. Ook mogelijk om de halve afstand te lopen. Voor de aanhang is er een alternatief programma.

Deze tocht wordt ondersteund door het Tsjechisch bureau voor Toerisme.

Het hele jaar door te boeken: camping, appartementen en hotels met Nederlandse wandelinfo.

Voor meer informatie zie website: www.aktief.cz

U kunt ons bereiken via telefoonnr.: 0228-513538

Email: bertenmien@hetnet.nl

LANDSCHAP

reisboekwinkel

LANDKAARTEN REISGIDSEN ATLASSEN GLOBES
WANDELKAARTEN TAALGIDSEN FIETSKAARTEN
FOTOBOEKEN LANDENINFORMATIE REISVERHALEN

www.landschapreisboekwinkel.nl

Kleine berg 3
5611 JS Eindhoven

info@landschapreisboekwinkel.nl
T 040 256 9653
F 040 256 9654



PORTRET - PRODUCT - REPORTAGES

Pearl S. Buckstraat I-B 5491 DG Sint-Oedenrode Tel. 06 - 12 27 83 95
info@fotografiebrouwers.nl www.fotografiebrouwers.nl



**VAKANTIECENTRUM
DE ZWARTE BERGEN**

Op zoek naar een geschikte locatie?
Vraag vrijblijvend naar de mogelijkheden.

VAKANTIECENTRUM DE ZWARTE BERGEN

Zwartebergendreef 1
5575 XP LUYKSGESTEL
Tel. 0497-541373
E-mail: info@zwartebergen.nl

OLAT WANDELBOETIEK

geopend tijdens onze wandeltochten

Airbornepad Market Garden

Graaf van Hornepad

Hertog Hendrikpad

Ook alle andere Nederlandse wandelgidsen

Met korting voor OLAT-leden

Tevens rechtstreeks te bestellen via onze website

E-mail: boetiek@olat.nl

REDACTIE OLAT NIEUWS

Ad van Asten (coördinatie, bestuursafgevaardigde)

Ad van Asten, Lineke den Boer, Wil Jacobs-Effting,

Rinda Scheltens (redactie)

Lineke den Boer (eindredactie, vormgeving)

Noud Wijn (fotografie)

Otto Ahlers (archivering, techniek)

INLEVEREN KOPIJ

t/m 15e van de maand

Lupinelaan 27, 5691 WC Son - olatnieuws@olat.nl

info redactie algemeen: 0499-473767

WEBSITE

Ad van Asten (coördinatie) - a.asten@olat.nl

Angélique van Deursen (webmaster)

website@olat.nl

LEDENADMINISTRATIE & ABONNEMENTEN

Jet van den Bersselaar-Dreesen

De Regent 286, 5611 HW Eindhoven

040-2524404 of leden@olat.nl

VERZENDING

Mariet & Mart Douven, Tjeu van de Kerkhof

Jos van den Bersselaar (coördinatie)

DRUK

Ton Niëns, Weert



IN DIT NUMMER:

Vooruitblik clubreis Hamoir - Durbuy	Ad van Asten	3
Wandelen op Dinsdag; Rooise Wandelingen; Clubreizen; Paastocht Asten		4-5
Samenstelling bestuur en commissies OLAT		6
Bij Joop aan tafel	opgetekend door Ad van Asten	7
Onze jarigen; Ledenadministratie	Jet van den Bersselaar	8
Jaarvergadering / Huldigingen	Ad van Asten	9-12
Wandeling door de oorspronkelijke Kempen	Ad van Asten	14-15
Vooruitblik Paastocht Asten	Myriam van den Berg	15
LPS: nieuws & uitslagen, stand clubkampioenschap	Ad van Asten	16-17
LPS: programma clubkampioenschap 2011 & agenda	Ad van Asten	18
Internationaal Wandelevenement Weert	Ad van Asten	19
Rooise Avond4daagse	Betsie van Mil	19
Natte voeten in Middelbeers	Rinda Scheltens	20-21
Prikbord		22-23
De Camino: op weg naar het laatste pelgrimsstempel (5)	Peter van de Ven	24-27
Van Land's End naar John O'Groats: de laatste loodjes (5)	Piet Jansens	28-30

De redactie verwelkomt alle bijdragen in woord en beeld van OLAT-leden en over OLAT-evenementen. Indien nodig kunnen stukken worden ingekort.

Voor de inhoud van de advertenties in dit clubblad kan door het bestuur van OLAT en de redactie van het OLAT Nieuws geen enkele verantwoordelijkheid worden aanvaard.

Bezoek ook onze website: www.olat.nl



VOORUITBLIK CLUBREIS: Hamoir - Durbuy

Schitterende uitzichten over de Ourthe

De clubreis op zaterdag 23 april begint in Hamoir bij de Ourthe, een van de mooiste rivieren in België. Wij steken de brug over de Ourthe over en gaan rechtsaf richting Lassus. Wij volgen de GR 57 door de ruige natuur van de Ardennen.

Mogelijk maken wij de keuze om een alternatieve route te volgen via het uitzichtpunt van Guai waar wij een prachtig zicht hebben op Hamoir en de kronkelende rivier door het landschap. Wel even opletten, want als Toon de route heeft overgenomen uit een recent boekje dan is dit alternatief niet meer te volgen. Een van de trekpleisters op deze plek is twee jaar geleden door vandalisme verwoest: La Croix du Berger. Er is veel om te doen geweest. We blijven de kam volgen over een pad dat door het bos slingert. Even goed opletten: "lezen", zal Toon al wel gezegd hebben bij de ontmoeting na aankomst met de bus. Als we daar dan goed hebben opgelet, krijgen we vanzelf de wit-rode markering weer te zien.

De route daalt nu af in de vallei en in de verte zien wij het kasteel van Lassus liggen. Wij komen nu in Lassus, niet veel meer dan een gehucht, maar het heeft wel een kapel. In Lassus kun je eventueel links het asfaltwegje omhoog volgen. Dat is niet het traject van GR57. Maar zo zouden wij, na bijna 2 km en wat zoeken, een afgelegen boskruis bereiken waar een bijzonder verhaal aan vastzit: La Croix du Curé.

Het volgende deel van de route is normaal erg rustig. Wij wandelen door het Bois de Carrières en even later hebben we de Ourthe aan één kant en de rotspartij (Rocher de la Vièrge) aan de andere kant. Wij vinden een standbeeld van Richard Heintz (schilder) op onze weg en komen door Sy.

Het nu volgende traject is nog mooier dan de kilometers die al achter ons liggen. Wij lopen op een heuvelkam, die een grote kronkel in de hier erg brede Ourthe volgt. Onderweg een paar schitterende uitzichten over een wild stuk Ourthe, de rotsen van Sy. Het is een prettige wandeling die eindigt met een snelle afdaling naar de Ourthe-oever en het kasteel van Palogne.

(Vervolg op pagina 21)



WANDELEN OPDINSDAG

Om de 14 dagen vertrekt er op dinsdag om 10.00 uur 's morgens een groep van gemiddeld 40 wandelaars om met elkaar zo'n 20 km of méér te wandelen in een lekker tempo.

Het startcafé - meestal ergens in Oost-Brabant of het aangrenzende deel van Limburg - is om ± 09.30 uur open en heeft de koffie/thee klaar. Rond lunchtijd eten we ons meegebrachte lunchpakketje onderweg in de natuur op. Meestal doen we daarna het rustcafé aan. Rond 15.30 uur zijn we weer terug bij het vertrekpunt.

Wie zin heeft om mee te doen hoeft alleen maar op tijd bij het vertrekpunt te zijn, natuurlijk met eten en drinken voor onderweg. Aan- of afmelden hoeft niet.

Behalve de gebruikte consumpties zijn er geen kosten aan de wandeling verbonden. Wel is het gebruikelijk dat iedereen na twee maal meegewandeld te hebben lid wordt van OLAT.

Bij deze wandelingen mogen de honden niet mee. Graag vragen wij uw begrip voor deze keuze.

Vanzelfsprekend loopt iedereen voor eigen risico mee.

Informatie:

Piet van der Zande 040-2263198 pvdzande@zonnet.nl
Mieke van Boxtel 0411-622188 acvan boxtel@home.nl
Truus Kusters 0478-541276 h.h.kusters@home.nl

AGENDA		
Datum	Route	Startpunt
19 apr	Bruggetjes-route	Café-zaal Schuttershoeve, 0495-533984 Grote Steeg 10, 6006 TE Weert
3 mei	Gulberg-route	Gasterij In 't Ven, 040-7870707 Celebeslaan 30, 5641 AG Eindhoven
17 mei	Eifelsteig-route	Kornelimünster naar Roetgen, Duitsland inschrijving gesloten
31 mei	Kappellebosroute	Wegrestaurant In 't Groene Woud, 073-6565382 Helvoirtseweg 186, 5263 LV Vught
14 juni	Over het boerenland	Boerderijterras Het Venster, 0412-455992 Vinkelsestraat 84, 5383 KM Vinkel
28 juni	Brandtoren-route	Taverne De Oude Brandtoren, 0497-620311 Burg. Willekenslaan 2, 5541 NA Reusel



ROOISE WANDELINGEN

Iedere dinsdag vertrekt er in Sint-Oedenrode een enthousiaste groep wandelaars voor een tocht van circa 7 of 10 km. Iedereen loopt in zijn eigen tempo aan de hand van een routebeschrijving. Gestart wordt – altijd stipt om 10:00 uur – beurtelings vanuit het centrum en de drie kerkdorpen van Sint-Oedenrode.

Er zijn 5 startpunten:

Den Toel Pastoor Smitsstraat 4, Olland
De Beckart Oude Lieshoutseweg 7, Nijnsel
't Riethof Pastoor Teurlingsstraat 30, Boskant
Oud Rooy Markt 13, Sint-Oedenrode
Vresselse Hut Vresselseweg 33, Nijnsel

AGENDA	
Datum	Startpunt
12 april	De Beckart
19 april	't Riethof
26 april	Oud Rooy
03 mei	Den Toel
10 mei	De Beckart
17 mei	't Riethof
24 mei	Oud Rooy
31 mei	Vresselse Hut

Deelname is voor OLAT-leden gratis, op vertoon van clubpas. Niet-leden kunnen één keer gratis uitproberen; daarna betalen zij 1 euro per keer. Dit kan contant of via een strippenkaart van 15 euro. Iedereen wandelt mee voor eigen risico.

Informatie:

Johan van de Sande 0413-473375
Peter van de Laar 0413-474759
Betsie van Mil 0413-475454





CLUBREIZEN 2011

Het 'eigen reisbureau' van OLAT organiseert al vele jaren achtereenvolgende clubreizen naar de mooiste wandelroutes door de Ardennen of de Eifel. Deelnemers worden vanaf diverse opstapplaatsen per bus vervoerd. Bij de dagtochten is verzorging (soep) inbegrepen; bij de weekendreis ook het verblijf (meestal in jeugdherberg). Wel dient men zelf te zorgen voor voldoende eten en drinken onderweg. In de dorpjes op de route is niet altijd iets te krijgen.

Behalve bij het weekend is er altijd keuze tussen twee afstanden (op de dag zelf eventueel nog te wijzigen). Men wandelt op eigen gelegenheid, aan de hand van markering en routebeschrijving. De reisleiding is in geval van nood op te roepen.

PROGRAMMA 2011

23 april	GR 57	Hamoir - Durbuy	21,8 - 16,8 km
25 juni	GR 57	Weris - Hotton	21,2 - 16,5 km
20 aug.	GR 15	Eupen - Spa	18,8 - 16,6 km
24/25 sept.	Eifel	Niederzissen - Bad Neuenahr	18 km
		Mayen- Niederzissen	20 km

Inschrijven voor deze weekendreis kan t/m 31 mei

Weekend gaat alleen door bij voldoende deelname

22 okt.	GR 14	Malmedy - Basse-Bodeux	23,6 - 20,0 km
---------	-------	------------------------	----------------

Inschrijfgeld:	Leden	Niet-leden
dagtochten	€ 23,00	€ 27,00
weekend	€ 62,00	€ 72,00

De prijzen zijn onder voorbehoud

Inschrijven: Minimaal 1 maand van tevoren, met vermelding van tocht, aantal personen, opstapplaats en afstand. Geld overmaken naar giro 706801, ten name van w.s.v. OLAT in Weert.

Na-inschrijvers kunnen alleen mee als er nog plaats is in de bus. U kunt van woensdag- tot vrijdagavond voor vertrek informeren of dit het geval is.

Afmelden: Bij verhindering zal, indien dit uiterlijk 10 dagen vóór de tocht is doorgegeven, de betaling doorgeboekt worden naar de volgende tocht, of (na aftrek van € 1,10 administratiekosten) worden teruggestort.

Opstapplaatsen:	Tijden:
Sint-Oedenrode	07:00 uur
Eindhoven (NS/Fuutlaan)	07:35 uur
Weert (AC-restaurant A2)	08:10 uur
Bij voldoende deelname ook in Son (carpoolplaats A2), Leende, Keldonk en Helmond.	

Zorg voor een geldig grensdocument!

Voor (uitsluitend) bagage en kostbaarheden is een excursie-verzekering afgesloten.

Info & inschrijven: Toon van Wordragen 0495-537775
toon.van.wordragen@ziggo.nl



34^e ASTENSE PAASTOCHT

Al vele jaren biedt OLAT op tweede Paasdag een wandeltocht aan vanuit Asten. De opzet is vergelijkbaar met die van de winterserietochten.

Datum: 25 april 2011

Start: Café Jan van Hoek
Markt 12, 5721 GE Asten

Startbureau: vanaf 07:15 uur geopend voor koffie
vanaf 07:30 uur inschrijving
om 17:00 uur gesloten

Afstand/starttijd: 40 km 08:00-09:00 uur
30 km 08:00-10:00 uur
10-15-20 km 09:00-12:30 uur

Nordic Walking: welkom op alle afstanden

Inschrijfgeld:	10 km	€ 2,50
	15 km	€ 3,00
	20 km	€ 3,50
	30 km	€ 4,00
	40 km	€ 4,00

Bij het inschrijfgeld is de verzorging op de wagenrusten (brood, koffie, thee, bouillon) inbegrepen.

Korting:

OLAT-leden € 2,00 op vertoon lidmaatschapskaart
wandelbondsleden € 0,50 op vertoon lidmaatschapskaart

Bij het startbureau ontvangt u een sticker voor uw wandelboekje.

Informatie: Joop Wesseling 073-5033322
winter@olat.nl



OLAT COMMISSIES

Lange afstand- Prestatie- en Snelwandelen

Henk Plasman (*voorz*), Piet van der Ree (*notulist*), Paul Canters (*lid*), Pierre Emans (*lid*), Ad van Asten (*lid*), Boetje Huliselan (*bestuursafgevaardigde*)

Wedstrijdsecretaris: Ad van Asten 0499-473767

lps@olat.nl, Lupinelaan 27, 5691 WC Son

Winterserie

Ad Verbakel, Theo van Boxmeer (*parkoersen*)

Ad Ketelaars (*voorz*), Willem Schoonhen, Joop Wesseling, Antoinet Gooren

Clubreizen

Toon van Wordragen (*coördinator*), 0495-537775

Juliana van Stolbergstraat 10, 6006 ZM Weert

toon.van.wordragen@ziggo.nl

Simon Willems, Jan Hendrix, Theo Boumans

Kempische Wandeldagen

Mia Dielesen (*secretariaat*), 040-2552742,

Hamakerstraat 11, 5652 RC Eindhoven, kwd@olat.nl

Joop Wesseling (*voorz*), Hein Lenders, Ad Verbakel,

Jos van den Berselaar, Ad Ketelaars (*financiën*)

Tony van Duijn (*coördinatie verzorging*)

Wandelen op Dinsdag

Piet van der Zande (*coördinator*), 040-2263198

Mieke van Boxtel, 0411-622188;

Truus Kusters, 0478-541276

Antoinet Gooren (*bestuursafgevaardigde*)

Avondvierdaagse & Rooise Wandelingen

Marinus van Roosmalen, 0413-475467

Betsie van Mil, 0413-475454

Wandelwegen

Jan van Berkel (*Airbornepad*)

Bert van Rooij (*Hertog Hendrikpad*)

Theo Beelen (*Graaf van Hornepad*)

Joop Wesseling (*algehele coördinatie*)

Onderscheidingen

p/a Peppelbos 40, 4191 MG Geldermalsen

Voordrachten jaarlijks vóór 15 nov. indienen

OVERIG

Boetiek wandelgidsen

Janet van Gennip, 040-2415802, boetiek@olat.nl

Overnachting Vierdaagse Nijmegen

Hein Lenders, 06-12074473; giro 2608214

Notuliste Bestuursvergadering

Mariet Ahlers

OLAT-verzorging

Willem Schoonhen, Jo Willems (*Winterseries &*

Paastocht); Tony van Duijn (*coördinator KWD*)

Paul Canters, Pierre Emans, Willem Schoonhen (*LPS*)

Ben vd Velden, Cees Punselie, Jo Willems (*Nijmegen*)

Kees van Vessem (*Grenzeloze Tocht*)



HET BESTUUR VAN OLAT



Voorzitter

Joop Wesseling

De Turfkamp 6

5258 EN Berlicum

073-5033322

voorzitter@olat.nl



Vice-voorzitter

Boetje Huliselan

Kerkweg 39

5266 BA Cromvoirt

06-13176518

b.huliselan@olat.nl



Penningmeester

Jos van den Berselaar

De Regent 286

5611 HW Eindhoven

040-2524404

penningmeester@olat.nl

bank (OLAT) 13.82.11.736 of

giro (OLAT) 17.75.156

t.n.v. penningmeester OLAT,

Eindhoven



1e Secretaris

Ingrid Tromp

De Putter 23

6021 ZV Budel

0495-492192

secretaris@olat.nl



2e Secretaris

Antoinet Gooren

Plutostraat 2

5081 TG Hilvarenbeek

013-5054508

agooren@olat.nl



Bestuurslid

Ad van Asten

Lupinelaan 27

5691 WC Son

0499-473767

a.asten@olat.nl



Bestuurslid

Ad Verbakel

Past. Bogaertsstraat 12

5469 EZ Keldonk

0413-212161

a.verbakel@olat.nl



Bestuurslid

Ad Ketelaars

Koninginnelaan 108

5491 JX Sint-Oedenrode

0413-475824

a.ketelaars@olat.nl

ERELEDEN

Ad van Asten, Piet Knoester, Jos Koolen †, Hein Lenders, Marinus van Roosmalen, Theo Tromp, Jan van de Ven, Ad Verbakel, Toon van Wordragen

DRAGERS VAN DE CORNELIS VAN MONTFORT TROFEE

Piet Knoester, Hein Lenders, Marinus van Roosmalen, Theo Tromp, Jan van de Ven

LEDEN VAN VERDIENSTE

Mariet Ahlers, Ad van Asten, Tonny & Bert de Boer, Jan Cortenbach, Mia Dielesen, Henk Plasman, Antoon Stoop, Ben van der Velden, Ad Verbakel, Toon van Wordragen, Kees van Vessem



BIJ JOOP AAN TAFEL

Als voorzitter van een grote vereniging ben je altijd blij als de activiteiten die worden ontplooid goed verlopen. Er wordt tegenwoordig maar al te vaak gezegd: je krijgt de mensen niet meer bij elkaar om eens uit te spreken of alles wat wordt ondernomen ook daadwerkelijk van belang is. Tijdens onze jaarvergadering mocht ik weer ervaren dat bij OLAT die geest van saamhorigheid nog steeds wél aanwezig is. Als een zaal met meer dan 100 leden jou opnieuw voor drie jaar het mandaat geeft om op de ingeslagen weg verder te gaan, dan ben ik trots voorzitter van die club te mogen zijn. De onderwerpen die daar zijn belicht, kregen jullie bijval en mensen die er niet bij waren kunnen het elders in dit clubblad, of later in de notulen, nalezen.

Er zijn ook felicitaties die ik hier niet mag nalaten te richten aan het adres van een paar personen die, voor hun werk in de afgelopen jaren, op deze vergadering extra in het zonnetje werden gezet. Ik zie nog voor mij hoe blij en onder de indruk ze waren toen ze een oorkonde, of een persoonlijke speld kregen uitgereikt. Maria van den Hoogenhoff, als verzorgster bij diverse wandeltochten en Jo Willems, chauffeur bij de verzorging en magazijnmeester in Oerle, kregen beiden de Speld van Verdienste opgespeld door Piet Knoester. Dat houdt tevens in dat hun voordracht werd gewikt en gewogen en unaniem goedgekeurd door de commissie. Een Oorkonde die behoort bij het Erelidmaatschap van OLAT was er voor Toon van Wordragen voor zijn staat van dienst als bestuurslid waaraan hij 15 jaar lang op indrukwekkende wijze invulling gaf. Eveneens een Oorkonde voor de benoeming van Kees van Vessem tot Lid van Verdienste van OLAT voor de efficiënte en persoonlijke interesse waarmee hij gedurende ruim twee periodes invulling heeft gegeven aan ons secretariaat. Uit naam van de vereniging en haar bestuur onze hartelijke gelukwens.

Wij gaan nu binnen het bestuur de zaken die besproken en besloten zijn nader uitwerken. Deze zullen in de komende maanden via publicatie in ons clubblad aan u worden gemeld, waarmee ze dan definitief zullen zijn.

Onze commissies zijn nog volop in de weer om de geplande activiteiten zo goed mogelijk ten uitvoer te brengen. Als bestuur zullen wij steun geven waar wij kunnen en wij vertrouwen er ook graag op dat u ons tijdig benadert als daartoe aanleiding is. Wij wensen u succes en een goede opkomst bij de Paas-tocht, het Wandelsport-weekend in Weert, de Avond4daagse in Sint-Oedenrode, de Vierdaagse verzorging Nijmegen, de Kempische Wandeldagen en Kempenlandtocht in Geldrop. Indrukwekkend als u deze activiteiten zo op een rijtje ziet staan. Realiseren wij ons daarbij dat al het werk dat daarbij komt kijken gedaan wordt door onze eigen vrijwilligers, die dat allemaal in hun vrije tijd willen doen om duizenden wandelaars vele uren wandelplezier te bieden. Wilt u ook eens ervaren hoe het voelt om een steentje bij te dragen aan de zorg die wij onze wandelaars graag gunnen, neem dan gerust contact op met de commissie die u aanspreekt. Wij zijn er u dankbaar voor.

Wij wensen u veel wandelplezier en hebt u om de een of andere reden behoefte om uw mening of ervaring met andere leden te delen, schrijf ons dan, of aan de redactie van ons clubblad, en het zal zeker goed komen.

Tot een volgende keer,
- Het tafelteam: Joop en Ad-

NIEUWS KORT

Milieu 2000

Op 26 februari was er feest in het Lommelse Kattenbos. Een delegatie van OLAT was daar ook aanwezig om het heugelijke feit mee te herdenken.

Deze actieve wandelvereniging bestaat op de kop af 30 jaar en dat is wel een feestje waard, dacht voorzitter Frans Smets toen hij zich realiseerde dat hij ook al die tijd de vereniging als voorzitter heeft aangestuurd.

In een enthousiaste, maar ook serieuze toespraak herinnerde Frans aan bijzondere momenten in het bestaan van Milieu 2000, dat hij toch wel als een deel van zijn eigen leven was gaan beschouwen.

En niet alleen Frans dacht er zo over, maar eveneens woordvoerders van diverse bondsorganisaties waarbij de club is aangesloten.

De heer burgemeester van het actieve stadsgewest Lommel was maar wat blij dat zij deze vereniging en zijn voorzitter Frans vandaag in hun gemeente mochten fêteren. Er werd zelfs gedacht dat Lommel zijn grote bekendheid te danken heeft aan Milieu 2000.

Als uniek werd ook ervaren de bijzondere samenwerking die er al 20 bestaat met de Hollandse zustervereniging OLAT. Op onze beurt waren wij zeer vereerd met het 'Milootje' symbool van de club dat ons werd opgespeld.

Milieu 2000 nogmaals van harte proficiat met deze mijlpaal.

Namens wsv OLAT



De volgende personen willen wij feliciteren met hun verjaardag. Wij hopen dat zij deze dag in goede gezondheid kunnen vieren.

APRIL		MEI	
16-4	Simon Willems	Gastel	1-5 Kees van Summeren
16-4	Peter van den Brink	Laren Nh	1-5 Piet van Buul
16-4	Berry van Gorp	Roermond	1-5 Arie van Gils
17-4	Piet v/d Ree	Maarheeze	2-5 Ria Boerefijn
17-4	Cor Kersten	Uden	2-5 Jan van den Hurk
17-4	Liny Clijsen	Sint Oedenrode	2-5 Annika Niesert
18-4	Piet Knoester	Geldermalsen	2-5 Evert van Ampting
18-4	Carien Rutten	's-Hertogenbosch	2-5 Albert v/d Schans
18-4	Gerard Billekens	Geldrop	3-5 Adri van der Graaff
19-4	Jannie Treur - de Koning	Geldrop	3-5 Martina de Wit - Verbakel
19-4	Alfred Verkoelen	Geleen	4-5 Gerard de Rooij
20-4	Jan van Boerdonk	Sint Oedenrode	4-5 Fried van Rijt
20-4	Diny Goorts	Veghel	5-5 Dilia van den Berg-vd Putten
21-4	Frans Bouwens	Sint Oedenrode	5-5 José Schimmel
21-4	Tjeu van den Kerkhof	Weert	5-5 Ricky van de Tillaart
22-4	Lies Bouwmans - van Geleuken	Weert	5-5 Pia Kersten
22-4	Ben van der Velden	Groenlo	5-5 Hanny van Uppelschoten
22-4	Roy Beeby	Eindhoven	6-5 Ties Brans
22-4	Jack Hendriks	Veldhoven	6-5 Francien Heussen - Passage
23-4	Jan Kleemans	Prinsenbeek	6-5 Tini Koolen - Cuijpers
23-4	Bart Lutke Schipholt	Helmond	6-5 Henri Vossen
23-4	Harry Claassen	Heeze	6-5 Lineke den Boer
24-4	Bart van der Kraan	's-Hertogenbosch	6-5 Toon van Boxtel
24-4	Walter Hagelaars	Best	6-5 Henk Heijmans
24-4	Jan van der Looy	Westerhoven	7-5 Esther van der Velden
24-4	Govert Kornet	's-Hertogenbosch	7-5 Anton Stoop
25-4	Hilly Groeneveld-Stok	's-Hertogenbosch	7-5 Hannie de Baaij
25-4	Ger Jansen	Eindhoven	8-5 Hans Rietveld
25-4	Paul Röhner	's-Hertogenbosch	8-5 Gerard Meeuws
26-4	Toon van den Broek	Nijmegen	8-5 Truus Kusters
26-4	Jan Knol	Rosmalen	9-5 Adri Rijnart
26-4	Guillermo Martinus	Tilburg	9-5 Henk Frijters
26-4	Nettie Klijn - Welte	Biezenmortel	9-5 Annie Beekmans
25-4	Jolanda Sillekens	Best	9-5 Maria Verschuren
27-4	Annette Zwart	Amsterdam	10-5 Pierre Verstegen
27-4	Harold Jansen	Eindhoven	10-5 Lucie van Overbeek
27-4	Jo van der Linden	Roermond	10-5 Rinus Ars
28-4	Paulien van Berlo	Oss	10-5 Koko Kunes
28-4	Ton Dorn	Eindhoven	12-5 Wim Freriks
28-4	Henriette van der Aa	Heeze	12-5 Peter van de Ven
29-4	Wilhelmien Verhagen-vd Oever	Sint Oedenrode	13-5 Ardie van Rijbroek
29-4	Martin Goossens	Valkenswaard	13-5 Henk Vellema
30-4	Ilse de Boer	Asten-Ommel	13-5 Elly Teeuwen
30-4	Constant Dedel	Baarn	13-5 Pieter Boots
			14-5 John van Berkel
			14-5 Ans van der Vleuten
			14-5 Corry van Loon - van Riel
			15-5 Frans Derijcke
			15-5 Henk Plasman

Jet van den Berselaar-Dreesen

De Regent 286, 5611 HW Eindhoven
040-2524404
leden@olat.nl

Alle wijzigingen rechtstreeks doorgeven aan de ledenadministratie. Mocht u bezwaren hebben tegen een aspirant-lid, dan verzoeken wij u dat binnen 14 dagen na het verschijnen van het verenigingsorgaan met argumenten te melden bij het secretariaat. Het lidmaatschap gaat pas in als de verschuldigde bedragen zijn ontvangen. Om in aanmerking te komen voor korting op het inschrijfgeld bij OLAT-tochten is het noodzakelijk uw lidmaatschapskaart te tonen bij de inschrijving.

NIEUW ADRES:

*Dhr. Henk Rutten,
Voortsestraat 11, Sint Hubert
Dhr. Peter van Cuyck,
Rembert Dodoensstraat 8, Mechelen,
België*

AANGEMELD ALS LID:

*Mevr. Leonie Waterreus, Helmond
Dhr. Stefan Mutsaars, Schijndel
Dhr. Hans Heldoorn, Nuenen
Mevr. Henriette van der Aa, Heeze
Dhr. Bert Witte, Cuijk
Dhr. Hennie Hendriks, Wijchen
Dhr. en Mevr. Henk en Hettie Baeten-Kloos,
Veldhoven
Mevr. Mijntje Verhagen, Sint-Oedenrode
Mevr. Marja van der Heijden,
Sint-Oedenrode*





JAARVERGADERING

Zaterdag 26 februari was het gezellige druk in het Activiteitscentrum van de wijk Burghplan in Eindhoven. Wij waren daar uitgenodigd om deel te nemen aan de jaarvergadering van OLAT. Het lijkt wel of het elk jaar drukker wordt. De meeste mensen zie je gewoonlijk alleen in hun wandelenuue en je moet daarom wel eens nadenken wie je bij een begroeting voor je hebt. Maar alles is goed gekomen.

Bij het betreden van de zaal gaat het een beetje officieel; daar moet je een handtekening zetten op de aanwezigheidslijst; een document dat functioneel kan zijn bij het tellen van stemmen. Ter verwelkoming een kopje koffie en een stukje vlaai. Zodra iedereen zit en Noud zijn fototoestel in de aanslag heeft, kan de zitting beginnen.

Joop Wesseling heet iedereen welkom, met naast de hooggeplaatsten dit jaar ook een extra woord van welkom voor de dragers van de Speld van Verdienste. Daarmee is dan meteen de toon gezet.

Er is een brief van Jos en Jet van den Bersselaar, die erg veel indruk maakt op de vergadering; de reden dat zij dit jaar niet aanwezig kunnen zijn is begrijpelijk. Wij hopen en vertrouwen dat zij er volgend keer weer bij zijn.

Joop noemt de namen van mensen die dicht bij OLAT stonden en die ons in het afgelopen jaar zijn ontvallen. Wij herdenken hen met een ogenblik stilte.

Met een paar kernzaken duidt onze voorzitter daarna waar de zwaartepunten van deze vergadering zullen liggen.

Een paar kernzaken vooraf

Het vorige jaar begonnen wij met een paar goed bezochte wandeltochten en het doet ons veel genoegen dat wij ook aan het begin van dit wandeljaar prachtige tochten realiseerden met bijna een record aantal deelnemers. Verder was onze Avond4Daagse een groot succes. Dat gold niet alleen voor de opkomst, maar ook voor de parkoersen, die schitterend waren. De twee dames die vorig jaar toetraden tot het bestuur lijken hun draai goed te hebben gevonden, aldus Joop.

Hij noemt vervolgens een paar kernzaken die minder geslaagd zijn en die ons budget danig in de war hebben gestuurd.

Als eerste: het afstoten van de wandelboetiek. Er stond nog een bedrag begroot als opbrengst, maar er was geen rekening gehouden met het afwaarderen van de voorraad. Dit zorgde voor een onaangename verrassing toen de balans werd opgemaakt.

Het opstarten van een nieuwe verzorgingsploeg voor de Vierdaagse van Nijmegen was veel te optimistisch gepland. Hoofdzakelijk huisvesting vrijwilligers en bijkomende kos-

ten als huur koelwagen/vrachtwagen en reiskosten wogen zwaar. Bovendien werd geïnvesteerd in kleding en spandoeken. Voorafgaande aan de jaarvergadering is in een extra vergadering afgesproken nog een jaar door te gaan en dan te evalueren of continueren verantwoord is.

Joop haalt nog een paar zaken aan die om aandacht vragen, waaronder clubreizen, en kondigt aan dat later in de vergadering enige voorstellen gedaan zullen worden om de financiën weer goed op orde te krijgen.



Bespreking notulen en jaarverslagen

Aan de hand van de ingebrachte verslagen wordt het afgelopen jaar globaal onder de loep genomen. De **notulen** worden met enkele kleine aanpassingen goedgekeurd.

Het **jaarverslag van de secretaris** wordt aangevuld met het aantal deelnemers aan de Grenzeloze Tocht, waarmee het totaal aantal deelnemers aan OLAT-tochten in 2010 op 8013 komt, een kleine teruggang t.o.v. 2009.

Sjef van Gestel is kritisch bij een paar commissieverslagen: **Clubreizen** stelt dat 45 deelnemers te weinig is, welke maatstaaf wordt aangehouden? Het antwoord is duidelijk: het verleden, toen we wel eens met drie volle bussen reden.

De **Kempische Wandeldagen** trekken veel mensen van buiten de regio; kan in de routebeschrijving informatie worden gegeven over het gebied waarin op betreffende dag wordt gewandeld? De commissie stemt daarmee in.

Clubblad: De lettergrootte bij sommige items in het clubblad is nogal klein. De redactie zal hier naar kijken.

Tot slot merkt hij op dat op dag 3 van de **Vierdaagse van Nijmegen** geen rekening is gehouden met de 30 km-wandelaars. De commissie zal dit nog eens bekijken, maar merkt op dat er weinig geschikte plekken overblijven.

Website: In het verslag staat dat de website hoofdzakelijk is bedoeld voor informatie aan niet-leden. Opgemerkt wordt dat ook de leden veelvuldig van de website gebruik maken en daar hun informatie zoeken.

Het financiële plaatje

Bij aanvang van de vergadering zijn het financiële jaarverslag en de begroting voor 2011 uitgedeeld. Zoals eerder door de voorzitter aangehaald, hebben wij in 2010 fors op



JAARVERGADERING

onze liquide middelen ingeteerd. Alle overschrijdingen en tegenvallers hebben een verklaarbare reden, maar daarmee is nog geen oplossing gevonden. Daar ook de begroting een fors tekort laat zien, moeten wij nu maatregelen nemen. Wij zullen de broekriem moeten aanhalen wat betreft de uitgaven en zorgen dat voor toekomstige uitgaven op tijd de nodige reserves worden opgebouwd. Voorgesteld wordt om de contributie structureel te verhogen, de prijzen van onze wandeltochten met € 0,50 te verhogen en clubreizen kostendekkend te maken. Naast alle tegenvallers waren er natuurlijk ook positieve posten te vinden, zoals voor de Avond4daagse, de Astense Paastocht en natuurlijk onze winterserietochten.

De kascontrolecommissie is ondanks het voorgaande unaniem tot een lovend oordeel gekomen over de OLAT-boekhouding en de wijze waarop Jos zijn taak als penningmeester heeft uitgevoerd. De commissie adviseert de vergadering om hem en het bestuur decharge te verlenen. Hiermee stemt de vergadering unaniem in, met dank aan Jos, (en Ad Ketelaars voor de ondersteuning).

De begroting voor 2011

Over de begroting komen een paar kritische vragen. Betsie van Mil wil graag weten waarom er in de begroting voor 2011 rekening wordt gehouden met een verdubbeling van de opbrengst Avond4daagse ten opzichte van de begroting 2010. Het halveren van de kosten voor de jaarvergadering valt Frans van Wijk op en Jo Willems vraagt wat wij aan de bond moeten afdragen. Tot slot doet Anja van Kempen nog een duit in het zakje door op te merken dat een 2-maandelijks clubblad ook voldoende is. Al deze opmerkingen zijn naar tevredenheid beantwoord.



In de pauze is de drukte bij de bar groot, maar na een kwartiertje zit iedereen weer, in afwachting van het vervolg van de bijeenkomst. Dat is ook altijd het gezelligste deel.

Huldiging leden en medewerkers

De voorzitter nodigt een negental leden uit om naar voren te komen. Zij zijn allen al 25 jaar lid en ontvangen daarvoor de zilveren speld van OLAT.

Bert de Boer, Jans van Griethuizen, Wim Peters, Henk Plasman en Ad Verbakel zijn aanwezig en krijgen de onderscheiding opgespeld. Anna Vos, Jo Oostvogels, Henk Peters en Toos de Rooij zijn verhinderd.

Voor leden die er 10 jaar op hebben zitten, is een oorkonde beschikbaar. Dit jaar komen 30 leden hiervoor in aanmerking. Dit is de laatste keer dat de huldiging in deze vorm plaats vindt omdat het aantal de komende jaren richting de 50 à 75 gaat. Wel zullen de namen in het verslag en het clubblad worden vermeld.

Boetje neemt de microfoon over van Joop en neemt de huldiging voor zijn rekening van de leden die in het afgelopen jaar successen hebben behaald bij sportieve wandelprestaties.



Voor onze clubkampioenen was er een beker beschikbaar. De hoofdprijs 2010 werd gewonnen door Wim van Cappelle. Verder kregen de heren Martien van Achterberg en Jan Dinnissen een beker. Bij de dames wonnen Hanny Klumpkens, Coby Visser en Anita Pepers een beker.

De naam van Marcelino valt daarbij veelvuldig, maar er zijn nog meer kandidaten. Servee Derks en Boetje Huliselan zelf leverden een mooie prestatie bij de Kennedymars van Sittard.

Verschillende langeafstandwandelaars behaalden een vervolgoorkonde voor de Kennedywalker: Dirk Donders (25) en Rino Hamelink (25); Joop Smies (40); Nico van Hassel (50); Koos van der Maden (50); Gerrit Arfman (50) en Ton de Jong (50); Ernst Westerhoff en Rolf Craanen beiden 75 keer; op eenzame hoogte 125 x (eerste maal in Nederland) Mart Douven. Ook werd Rini Welten genoemd die 100 keer een Kennedymars op zijn naam schreef, maar dan zonder de stempeltjes van de KNBLO-NL.

Kennedy Vriend (80 km binnen 12 uur) werd Wilko van Nieuwenhuyzen in 11 uur, 13 min, 21 sec.

Long Distance Walkers (106 km of meer): 25 keer Wim van Cappelle, Hans Pranger en Jan Dinnissen; 40 keer Jan Assel-



JAARVERGADERING

berghs; 75 keer Hugo Prinsen. Boetje reikt aan de laatste de hierbij behorende erkenning uit.

Continental Centurion (160 km binnen 24 uur op het Europese vasteland) werd Martien van Achterberg in een tijd van 22 uur, 6 min. en 6 sec. Boetje reikt hem een oorkonde uit.

De OLAT-clubkampioenen mochten naar voren komen om een beker in ontvangst te nemen. Martien van Achterberg nam bovendien de wisselbeker in ontvangst. Foto's van onze clubkampioenen vindt u in ons vorige clubblad.

Daarna volgt de huldiging van de medewerkers die speciaal in het zonnetje worden gezet voor bijzondere verdiensten.

Piet Knoester neemt namens de onderscheidingscommissie twee van hen voor zijn rekening: Maria van den Hoogenhoff en Jo Willems.



*De **Speld van Verdienste** werd uitgereikt aan **Maria van den Hoogenhoff**.*

Zij is een stille kracht bij de verzorging van onze winterseries en de Kempenlandtocht, iemand waar wij op kunnen rekenen en die bij de wandelaars in het geheugen is geprint.



***Toon van Wordagen** werd benoemd tot **Erelid** van OLAT. Toon zette zich ruim 15 jaar in als bestuurslid.*

In die periode was hij als afgevaardigde aan verschillende commissies verbonden: Kempische Wandeldagen en clubreizen waren zijn grote projecten. Maar ook aan de redactie van ons clubblad en wandelwegen droeg Toon zijn steentjes bij.



*Ook aan **Jo Willems** werd de **Speld van Verdienste** uitgereikt.*

Hij is jarenlang de vaste chauffeur bij de verzorging van de Kempische Wandeldagen. Hij staat paraat als er iemand uitvalt bij de verkenning van Clubreizen. Zijn taak als magazijnmeester is hem op het lijf geschreven.



***Kees van Vessem** werd benoemd tot **Lid van Verdienste**. Kees was vanaf 2003 tot 2009 als secretaris aan het bestuur verbonden. Ook vervulde hij die taak nog een tijdje ad interim. Kees is een efficiënt bestuurder en vult zijn functies in met persoonlijke charme. Nu hij afscheid heeft genomen, gaat hij zich nog een paar jaar inzetten als beleidsadviseur van onze vereniging.*

Vervolgens vraagt de voorzitter Kees van Vessem om Toon van Wordagen even buiten de zaal te begeleiden.

Joop doet vervolgens het verzoek aan de vergadering om Toon van Wordagen het erelidmaatschap toe te kennen en noemt verschillende redenen die dat voorstel ondersteunen. De vergadering gaat met applaus akkoord.

Ons scheidende bestuurslid Kees van Vessem wordt voorgedragen om benoemd te worden tot Lid van Verdienste. Ook hiervoor geeft Joop de motivatie. Deze voordracht wordt eveneens met applaus gesteund. Beide heren zijn onder de indruk van hun benoeming en ontvangen de bijhorende oorkonde, met bloemen voor de dames.

Verhoging contributie en inschrijfgeld evenementen

Na de huldigingen wordt de stemming weer ernstig en komt het voorstel om de contributie te verhogen aan de orde. Hiervoor zijn wat cijfers op papier gezet zodat aanwezigen een en ander onderbouwd zagen.

Het door het bestuur ingediende voorstel is aangenomen.

De contributie voor hoofdleden van 17 t/m 64 jaar wordt vanaf 2012 €27,00. senioren gaan €24,00 betalen en alle overige gezinsleden €15,00 p.p. Bovendien zal de contributie jaarlijks evenredig aan de verhoging van de bondsafdracht worden aangepast. Vanaf september 2011 worden de inschrijfgelden met €0,50 verhoogd.



JAARVERGADERING

Bestuursverkiezing

De voorzitter deelt mee dat er behalve de voordracht door het bestuur van Ad Ketelaars geen kandidaten zijn aangemeld. Kees van Vessem is aftredend, maar niet herkiesbaar. Joop Wesseling en Boetje Huliselan zijn aftredend en herkiesbaar. Met handopsteken zijn de aftredende en verkiesbare leden aangenomen; Joop Wesseling, Boetje Huliselan en Ad Ketelaars zijn daarmee voor 3 jaar gekozen in het OLAT-bestuur. Om de ceremonie daarna een beetje officieel te maken, neemt Boetje Huliselan de leiding van de vergadering op zich en verzoekt de vergadering in te stemmen met de benoeming van Joop Wesseling tot voorzitter van OLAT. De vergadering gaat met applaus akkoord.

Herbenoeming commissies

Zoals gebruikelijk volgt dan de herbenoeming van de diverse commissies. Er zijn geen actuele wijzigingen, behalve dat Marinus van Roosmalen na deze zomer stopt als voorzitter van de Avond4daagse commissie. De voorzitter bedankt alle medewerkers voor hun inzet bij de diverse evenementen. Daarna nodigt hij de commissies uit eventueel mededeling te doen over hun plannen. Hierop wordt ingegaan door:

Piet Knoester, voorzitter commissie Onderscheidingen

Wie zijn wij? Wij zijn een commissie van OLAT-leden die hun sporen in de vereniging nagelaten hebben, zoals ereleden, dragers van de Cornelis van Montforttrofee of oud-bestuursleden. Ook zit er een bestuursvertegenwoordiger in de commissie. Wij laten een oproep uitgaan naar de leden om voorstellen te doen voor een onderscheiding. Vervolgens worden de binnengekomen voorstellen gewikt en gewogen. Alleen bij unanieme overeenstemming gaat er een advies naar het bestuur. Er komen soms veel voorstellen binnen, maar we zijn voorstander van een beperkt aantal onderscheidingen. Dat levert soms commentaar op. Graag zou de commissie daarom gedetailleerde voorstellen ontvangen.

Toon van Wordragen, coördinator commissie Clubreizen

Wat komt er zoal kijken bij de voorbereiding van een clubreis? Hij somt een hele reeks werkzaamheden op zoals: verkennen van de route, start- en eindcafé opzoeken. Het inschrijven en informeren van de deelnemers. Reserveren bus/busjes, routebeschrijvingen gereedmaken. Verzekeringen in orde maken. Veder waterkannen vullen, busje ophalen en aanhanger aankoppelen, etc. Na thuiskomst busje terugbrengen en materiaal zuiver maken.

Betsie van Mil, Avond4daagse

De Avondvierdaagse trok afgelopen jaar 714 deelnemers per dag. Dit jaar zoeken we het in meer efficiency, zoals een betere doorstroming bij het startbureau en willen we niet

alles meer zelf doen, maar zaken inkopen of laten sponsoren.

Piet van der Zande, Wandelen op Dinsdag

We bedruipen onszelf, zorgen voor nieuwe leden en vrijwilligers. Gemiddeld lopen er zo'n 50 deelnemers mee, dat komt neer op pakweg 25000 km per jaar met z'n allen. WoD is een combinatie van sport, gezondheid en sociaal bezig zijn.

Henk Plasman, LPS (Lange Afstand, Prestatie en Snelwandelen)

Komend jaar zijn er 4 evenementen. Het trainingsweekend werd dit jaar voor de 20e keer gehouden en leverde dit jaar een positieve bijdrage op van € 700,-. Binnenkort, de Wedstrijd Prestatietoeltocht in Tilburg; het Internationaal Wandelweekend in Weert is op 4 en 5 juni en de Kempenlandtocht in Geldrop op 5 en 6 augustus. De organisatie geeft veel werk, maar we doen het graag.

Doortje vd Akker treedt reglementair terug uit de kascontrolecommissie. Haar opvolger is Cees Punselie, die met Frank Marchand en Fon van Buul deze taak op zich neemt.

Rondvraag

- Sief van Gestel wil graag weten wat in het clubblad van februari werd bedoeld met: kostenverzwaring via de overkoepelende wandelsportorganisatie. Joop antwoordt dat er plannen bestaan om de afdracht van €0,30 per wandeldeelneer om te zetten in een verhoging van de afdracht per lid. Momenteel betalen we €7,10 per aangesloten lid en €0,30 per deelnemer.
- Kunnen we iets doen aan de afwezigheid van leden die op de nominatie staan om te worden gehuldigd? Dat is hun eigen beslissing; ze krijgen een persoonlijke uitnodiging als de huldiging een agendapunt betreft.
- Jo van den Akker vraagt of het clubblad eventueel in digitale vorm via de e-mail kan worden verstuurd? Joop antwoordt dat het nu reeds gebeurt in beperkte kring, maar dat de papieren vorm veel prettiger leest. Wel beperken wij de inhoud tot maximaal 28 pagina's tekst. Voor het januarinumnummer wordt de inhoud verder beperkt. Ook overleggen we met de drukker over de kosten.
- Wil Jacobs stelt dat wij voor clubreizen relatief lang in de bus zitten. Kan de afstand worden beperkt, eventueel Zuid-Limburg of etappes van een GR-pad. Joop antwoordt dat bij een komende evaluatie alle mogelijkheden worden onderzocht.

Daarna sluit de voorzitter de vergadering en wenst hij iedereen: Wel thuis.

-Ad van Asten-

Wandeling door de oorspronkelijke Kempen

Toen we vorig jaar te horen kregen dat de OLAT-wandeltocht van februari 2011 in de Beerzen zou starten, waren we enthousiast en vol verwachting keken we uit naar die datum. Ad Verbakel houdt het vuurtje brandend en tegen de tijd dat het zover is, weet iedereen dat het een onvergetelijke tocht gaat worden. De kersverse medewerkster van ons clubblad: Myriam van den Berg doet tot slot nog een extra duikt in het zakje, opdat ook de wandelliefhebbers in de verste uithoeken van ons land te weten komen dat er bij OLAT iets speciaals te beleven valt op zondag 20 februari. Wij informeren de krant en het regionale nieuws. Alleen het Eindhovens Dagblad heeft alle kennis zelf in huis en benoemt al dat moois, in een half zinnetje, als: 'ergens tussen Lage Mierde en de Donk in Vessem'.



Ongerepte nostalgie

Op weg naar de locatie valt er af en toe een vlokje sneeuw, dat is trouwens best leuk zolang er niet te veel naar beneden komt. Bij het weerbericht hadden ze niks kunnen verzinnen om ons gebied in een kwaad licht te stellen. Gelukkig zijn we vroeg en de auto kan meteen naast de ingang worden gestald. Wij zijn welkom, want de kachel is al warm en de koffie klaar.

Vandaag een oerdegelijke Brabantse zaal, waar de klant koning is en de gastvrijheid ons welkom heet. Het duurt niet lang of de gasten stromen binnen. Ik koop een kaartje voor 30 km en wacht met alle anderen tot de start. De omgeving is nog gevat in grijze contouren en het ziet er niet naar uit dat daar vlug verandering in zal komen. Wij nemen ook meteen een voorschot op de verharde weg voor zolang dat duurt. Hoe langer dat duurt hoe zekerder ook dat er straks geen schijn van kans meer is om nog redelijk de voeten te kunnen plaatsen.

Bij Huijgevoort is het dan zover. Dit gebied staat bekend om zijn gezonde boerenlucht, zoals dat vroeger genoemd werd. Wij nemen meteen afstand en kiezen voor het eerste paadje dat zich voordoet: zand en daarmee ook meteen de oorsprong van de Kempen. Dat er veel van de Kempen verloren is gegaan, merken we al na

een paar honderd meter. Zomaar tussen al het gecultiveerde bouwland een strook met loofhout en daar tussen een kronkelend riviertje, dat ons naar restanten van een bosgebied leidt. Ook de eerste bruggetjes wachten op de overstekers naar de andere oever. Zo herinneren wij ons dit gebied, dat binnen een halve eeuw bijna onherkenbaar is geworden. Gelukkig zullen wij straks nog verder mogen genieten van de ongerepte nostalgie.

Geautoriseerde routebeschrijving



Wij laten de 10 km-wandelaars los en komen even later bij de eerste wagenrustpost. Het schijnt Westelbeers te zijn waar we nu terecht zijn gekomen. Gelukkig heb ik een geautoriseerde routebeschrijving, anders zou ik nooit zelfstandig hier op deze plek zijn geraakt. De chocoladedrank die bij het kraampje van Joop en Bart geschonken wordt is lekker heet. De Bossche bollen ontbreken echter. Toch maar even vertellen dat ik het gereedschap

van de B-100 in Beers heb achtergelaten. Wij lezen in OLATNieuws dat Ad nu zelf ook zo'n satellietapparaat op zak heeft als hij gaat verkennen voor de wintertochten, vandaar natuurlijk die rare kronkelingen in de wegen die hij voor ons bewandelt.

Ons stuurt hij nu een stukje richting de Haghorst, terwijl ons uiteindelijke doel, de uitspanning van Freek en Silvia, wel degelijk in Baarschot te vinden is. Eerst denk ik nog dat we deze kant op zijn gegaan alleen om een visvijver te bezichtigen, maar dan wordt het al rap duidelijk: wij gaan oefenen voor de Paastocht. Toch petje af, om op deze manier de aansluiting met de Reusel te vinden. Trouwens ik vraag me steeds af hoe het nationale legercorps deze zoekplaatjes ervaart; die krijgen na afloop van zo'n wandeldag bij OLAT beslist geen bier meer door de keel.

Freek en Silvia

Freek is nauwelijks wakker als de eerste wandelaars aankloppen bij zijn herberg en Silvia denkt het ook wel aan te kunnen: tot we nog eens langs komen. Wij verlaten Baarschot via het gehucht de Heikant, het is nu wel even opletten want er komt een afsplitsing van de 40 km. Die afstand is nu even te hoog gegrepen; het zitwerk om verhaaltjes te verzinnen eist immers ook zijn tol.

Toch jammer, want zo mis ik het aller-mooiste stuk van deze tocht. Wij struinden al eerder langs dat idyllische beekje en de welhaast ondoordringbare rododendronstruiken. Om nog maar niet verder terug in de tijd te gaan toen ik hier met het fietsje mijn weg richting de verkering zocht. Over nostalgie en de teloorgang van het Kempenland gesproken. De 20 blijft er nog even bij en we krijgen ook weer gezelschap van de groep die de 15 km doet. Onze wegen scheiden ergens bij een bosrand. Eigenlijk jammer, want ik liep in goed gezelschap. Je weet wel, mensen uit Rooi en ook nog van club-reizen.

Dan maar weer alleen het bos in

Evenals vorige keer ook nu weer een mountainbiketocht. De paden zijn hier echter gerieflijker en het volk schijnt elkaar nu beter te liggen. Alles verloopt zonder enige wanklank. Het wordt ook weer drukker op het parkoers, de weg wordt er echter niet beter op. Het is duidelijk de tijd dat nog vlug enkele bospercelen worden ontdaan van het overtollige hout. Verwoestende bandensporen geven duidelijk aan dat bosbouw een stoere huishouding is en niet goed samen-gaat met het ontluiken van de lente.



Wij verkennen de Goorbossen en pas-seren het Goorven. De 40 kilometers sluiten ongemerkt weer in ons rijtje aan. Het is nog maar een enkeling, maar dat zullen er rap meer worden.

De Goorbossen gaan later ongemerkt over in de Neterselse heide die een afwisseling te zien geeft van droge en natte heidegebieden. Het brengt ons ook weer terug in de bewoonde wereld, waar we vandaag nog maar weinig van gezien hebben.

Zodra de eerste huizen in het zicht komen hoor ik kerstgezing, dat kan op dit moment niet van deze aarde zijn. Als ik omkijk, komt ons nationale legercorps in een strakke uitmontering aangemarcheerd. Zij mogen van mij op de foto en het gezang neemt al vlug aardse klanken aan. Het duurt niet lang of ook die klanken vervagen als ook zij langs het enige slootje uit de verre omgeving worden gestuurd.



Het wordt langzamerhand tijd dat ons innerlijke wezen wat versterking krijgt. Immers sinds de chocolademelk bij het B-100-team ons laafde, is er niks meer in de aanbieding geweest.

Het dorp waar we nu zijn aangekomen heet Netersel en het eerste dat opvalt is een manneke met een soort schop in de handen. Het stelt een buntsteker voor: een herinnering aan de tijden dat deze omgeving nog begroeid was met bunt en de gronden geschikt werden gemaakt voor de landbouw.

Hier in de buurt ook het feest- en eet-café van Peer en Els, dat vandaag voor ons is opengesteld. En niet alleen voor ons. De hele regio blijkt een mountain-bike te hebben en is nu met z'n allen op hetzelfde kroegje afgekomen. Zonder mankeren wordt de bestelling geleverd; heerlijke tomatensoep voor € 4,50, zonder wachttijd: klasse! Het is een komen en gaan en lang blijven zitten, zit er niet in.

Cacamipo

We verlaten Netersel in noordwestelij-ke richting en krijgen nog wat verhar-de weg te verwerken. Niet erg, want de spieren beginnen al een beetje op te spelen. Even samen oplopen met collega stappers van de Grenslopers. Ik heb ze nog ergens op de foto met een

andere kleur haar; nee, een bewijs dat het al zo lang geleden is, is niet nodig. Even voor de oversteek via een soort Baileybrug haalt Sjef mij in. Monter als een jonge god vertelt hij zijn metge-zellin over de avonturen die we samen hebben mogen beleven. Vol ijver probeert hij zijn vakkennis over te bren-gen op onze jongste aanwinst in het prestatiewandelen. 'Cacamipo' luidt de geheime code waaronder deze jonge dame onze prestatieparkoersen zal gaan veroveren.

Hulpvaardig helpt zij mij van het stalen gevaarte dat de Beerze overspant. Wij betreden hier een natuurmonument van bijzondere betekenis.

De Grijsze Steen

'Natuurgebied De Grijsze Steen vormt een overgangsg gebied tussen de geheel ont-gonnen Landschotse Heide en het dal van de Groote Beerze. Het natuurgebied ligt tussen Casteren en Middelbeers en je kunt er weer een open heideveld aantref-fen. De heide gaat aan de westzijde over in een loofhoutbos. Langs de Beerze vind je nog enkele bloemrijke graslanden.

Een paar jaar geleden is het waterschap begonnen om de beek weer vrij door het landschap te laten meanderen, zodat ze 's winters buiten haar oevers kan treden in de aangelegen natuurgebieden. Daar-mee zullen de wandelmogelijkheden in dit schitterende natuurgebied sterk wor-den vergroot.'

Wij hebben daar vandaag van kunnen profiteren. Er is een paar honderd me-ter verharde weg nodig om ons met dit echte natuurpareltje kennis te laten maken. Daarvoor moet ik me door een smal poortje wringen, maar dan is het ook meteen voor mekaar. Ik zie hoe Lies, die mij even tevoren heeft inge-haald, de diepste plassen kan ontwij-ken, dus er is hoop dat de sokken droog blijven. Daarna doen wij nog wat oefeningen om buiten het om-heinde gebied te komen en dan den-ken we toch dat het voor vandaag ge-noeg is geweest.

Op de Keijenhurk, vlak bij Westelbeers staat de tweede verzorgingspost. Lies zorgt dat ik voor de laatste kilometers

voldoende energie overhoud, een paar druppeltjes vitamine in de chocolademelk en de eindspurt is gegarandeerd.

De eindspurt

Waarschijnlijk hebben wij onderweg al te veel kilometers gemaakt, want direct na de rustpost mogen wij samen met de 10 km-wandelaars linksaf het bos in. Wij wandelen daar nog even onder de bomen voordat wij worden geconfronteerd met de harde of liever gezegd met de ruwe werkelijkheid. Plotseling is er geen pad meer en ook geen vermoeden dat daar ooit een pad geweest moet zijn. Nee, we mogen onze weg vervolgen tussen de pollen van een opgedroogd heideven. Niet te achterhalen of het ook zo bedoeld is. De pijlen verwijzen naar de hoogste en droogste pollen. Nog wat bomen die het uitzicht benemen en het wordt goed opletten dat er geen pijn wordt gemist.

Nou kan ik me best voorstellen dat niet elke bezienswaardigheid langs de route op het papier wordt vermeld, maar echt, die klaphekjes vonden wij ook niet achter de polletjes.



Eindelijk daar is het dan: het gecombineerde klaphek. De Keijenhurk, Kromven of Wit Holland in al hun betoveringen kunnen wij achter ons laten.

Bij het 'oude kerkje' weten we ook weer waar we zijn op de kaart. Nog een straatje en dan komt de finish in zicht.

De Zwaan weet zijn gasten te vermaken en het bleef daar nog gezellig een paar uurtjes nakaarten.

Een fantastische wandeltocht, die ik met plezier nog eens heb naverteld.

Graag tot weer eens op onze gebaande wegen ergens in het Brabantse binnenland.

-Ad van Asten-



VOORUITBLIK 34^e PAASTOCHT ASTEN

Op 2e Paasdag (25 april), na het Paasontbijt of, voor de vroege vogels, voor de brunch is het goed toeven in de natuur rondom Asten. Servee Derks heeft een prachtige wandeling voor ons uitgezet. Hij schetst ons het volgende beeld.

Dit jaar gaan we met de Paastocht vanuit Asten via de Oostappense heide richting Vlierden. Nadat iedereen 5 km heeft afgelegd is er de eerste rust aan de Oostappensedijk. De 10km wandelaars gaan dan via de Oostappense heide weer richting Asten. Dit gebied garandeert ook voor de wandelaars op de korte afstanden een mooi en gevarieerd parkoers.

Vlierden is ontstaan uit een groot aantal gehuchten met hun eigen akkers, beemden en heide. In het jaar 1325 gaf de hertog van Brabant de heerlijkheid Vlierden met de daaraan verbonden rechten en plichten uit aan de scout van Peelland. Rond 1468 werd Vlierden een zelfstandige heerlijkheid.

De overige wandelaars worden via de Astense Aa en een waterloop meegevoerd naar het volgende bosgebied aan de andere kant van de N279. Voordat we het viaduct van de N279 oversteken nemen we afscheid van de 15 km wandelaars. Zij gaan over een graspad langs de N279 terug naar de wagenrust, waar de Paassoep op hun staat te wachten. De overige wandelaars gaan eerst nog een eindje gezamenlijk op pad het bosgebied aan de andere zijde van de N279 in, waar ze vervolgens afscheid nemen van hun vrienden op de 30 km en 40 km. Deze gaan over een gevarieerd bosparkoers op naar hun 2de wagenrust vlak voor een spoorovergang. Van hieruit gaat de 30 km door de Vlierdense bossen en de Bikkels naar zaal Thijssen in Vlierden voor de caférust. De 40 km wandelaars gaan vanuit hun 2de wagenrust het spoor over om aan de andere zijde van de N270 nog een ommetje te maken om het Buntven, voordat ook zij neerstrijken op het hopelijk zonnige terras van zaal Thijssen.

De Bikkels is een gebied waar onder meer zandverstuivingen en beschermde jeneverbesstruiken met 'bikkelharde' besjes te vinden zijn. Dit gebied is een overblijfsel uit de tijd dat het gebied bestond uit heide en stuifzanden. Een overblijfsel uit deze tijd zijn de 'jeneverbesstruwelen'. Een struweel is een struikachtige begroeiing met hoogtes tussen de 2 en 5 meter. De Bikkels is een van de grootste jeneverbesstruwelen van Zuid-Nederland met een oppervlakte van 6 hectare.

Inmiddels zijn de 20 km wandelaars langs het 'Wiegerbos', de begraafplaats van de familie Wiegersma, geleid. In dit afgesloten bos bevond zich in het midden een ronde vijver waarin een zuil stond met de ontroerende tekst 'Samen in liefde luisteren naar stilte'. Vergeet echter terwijl je luistert naar de stilte niet om je heen te kijken. Misschien kun je een sprong reeën door het bos of over de weilanden ontdekken. Ook voor de 20 km wandelaars staat het zonnige terras van zaal Thijssen ter beschikking.

Na de verdiende rust en wat daar zoal bij komt kijken gaan we met z'n allen via de Liesselse bossen (de Galgenberg laten we vandaag links liggen) en via de Astense Aa weer terug naar de laatste wagenrust voor de Paassoep. Na de rust gaan we via de Oostappense heide weer richting Asten, waar we ons afmelden bij Jan van Hoek.

-Myriam van den Berg-

Praktische info staat op pag. 5



LPS programma

Als u dit leest zitten onze wedstrijden en prestatieafstanden in Tilburg er alweer op. Door het verschuiven naar een later tijdstip in de maand, moeten wij u de uitslagen in dit clubblad othouden. Belangstellenden zullen echter de prestaties die geleverd zijn al wel gevonden hebben op onze website. Volgende maand zullen wij hierop nog terugkomen.

Int. Wandelevenement Weert

Op het moment dat ik deze rubriek schrijf, druppelen de inschrijvingen voor ons sportweekend begin juni gestaag binnen. Opmerkelijk is de belangstelling van onze Belgische wandelvrienden.

De commissie overweegt om iets extra's te doen vanwege de 25e editie van dit evenement door OLAT georganiseerd. Wij zijn ook volop bezig om de organisatie rond het evenement soepel te laten verlopen. De verlichting in de nachtelijke uren en de faciliteiten rond het parkoers hebben onze volle aandacht.

Inschrijven met korting kan via onze website of u gebruikt het inschrijfformulier.

Kempenlandtocht

Onze Kempenlandtocht vanuit Geldrop geniet nu al belangstelling. Velen zien de kans schoon om tijdens hun vakantie naar het Brabantse land de Kempische Wandeldagen als attractie mee te nemen. Wat is er dan voor de sportieve wandelaar mooier dan ook eens de uitdaging van een Kennedymarsafstand of een nog iets langere afstand uit te proberen.

Als deelnemer aan de Kempische Wandeldagen staat ook de mogelijkheid voor u open om van de overnachtingsmogelijkheid gebruik te maken. Zie onze website: www.olat.nl

-Ad van Asten-

Stand Clubkampioenschap per 8 maart 2011

1		Martien van Achterberg	2580	(6)	M
2		Wim van Cappelle	1365	(3)	M
3		Hans Pranger	1240	(3)	M
4		Jan Dinnissen	970	(2)	M
		Gerrit Arfman	970	(2)	M
		Hugo Prinsen	970	(2)	M
7		Ton de Jong	940	(2)	M
		Pieter Boots	940	(2)	M
		Henk Vink	940	(2)	M
		Nico van Hassel	940	(2)	M
	1	Rinda Scheltens	940	(2)	V
		Frank Marchand	940	(2)	M
		Jelte van der Zee	940	(2)	M
		Cor v/d Heijden	940	(2)	M
		Frits Mennen	940	(2)	M
		Co Tops	940	(2)	M
		Ton Seetsen	940	(2)	M
		Rob van Stuivenberg	940	(2)	M
		Claude Herman	940	(2)	M
20		Dennis van Reeden	790	(1)	M
21		Boetje Huliselan	650	(1)	M
22		Ernst Westerhoff	610	(1)	M
		Wilko van Nieuwenhuyzen	610	(1)	M
		Jan Asselberghs	610	(1)	M
		Gerrit van Haandel	610	(1)	M
26	2	Anita Pepers	580	(1)	V
		Hans van Heeswijk	580	(1)	M
		Piet van Buul	580	(1)	M
		Klaas Bakker	580	(1)	M
		Servee Derks	580	(1)	M
31	3	Jeannette v Boerdonk	580	(1)	V
		Ad Verbakel	580	(1)	M
33		Dirk Donders	360	(1)	M
	4	Hanny Klumpkens	360	(1)	V
		Mart Douven	360	(1)	M
		Koos van der Maden	360	(1)	M
		Rini Welten	360	(1)	M
		Huub Raijmakers	360	(1)	M
	4	Connie Raijmakers	360	(1)	V
		Gerard Meeuws	360	(1)	M
	4	Nicole Nacken	360	(1)	V
	4	Tiny van Alphen	360	(1)	V
		Erik Dikken	360	(1)	M
44	4	Isis la Croix	360	(1)	V

LET OP:

**Deelnemers aan onze clubcompetitie melden zich - bij voorkeur binnen 2 dagen na de tocht - bij Ad van Asten.
(tel. 0499-473767 of e-mail lps@olat.nl)**



NK INDOOR APELDOORN

Bij het NK Indoor in Apeldoorn ging een en ander mis met de rondetelling vertelde Boetje Huliselan teleurgesteld na afloop. Hij was goed op dreef totdat hij de bel kreeg voor de laatste ronde op 4600 m. Boetje had de rondes zelf niet bijgehouden en hij stopte toen hij dacht voor de 5000 meter over de meet te gaan. Hetzelfde overkwam Jan Netten, maar die werd erop geattendeerd dat er iets mis was met de telling toen hij op 4800 m stopte. Hij ging verder na 10 tot 15 seconden stil te hebben gestaan. Boetje werd een officiële tijd toegekend van 28:22.47 ofschoon hij maar 4800 meter had gewandeld. Dat gebeurde op basis van zijn gemiddelde op de laatste rondes van 1.10.

De wedstrijd werd gewonnen door Harold van Beek in 22:06.97. Marcelino en Dennis van Reeden verschenen niet aan de start. Jammer dat Dennis de dag ervoor nog een wandeltocht liep van 40 km.



WINTERSWIJK - ARNHEM SUCCES

De 2e editie van de LWOG Kennedymars op 18 februari werd een groot succes. Hieruit blijkt dat de durf om zo vroeg in het jaar een dergelijke afstandstocht te organiseren een gouden greep is geweest. De wandelaars laten blijken dat ongewisse weersomstandigheden geen reden zijn om niet vooraf in te schrijven. De LWOG liet al weken voor de start weten dat de inschrijving was gesloten. Onder de bijna 250 deelnemers ook een groot aantal OLAT-leden, zo blijkt uit de telefoontjes en mails die ik na afloop mocht ontvangen ten behoeve van ons clubkampioenschap. Opmerkelijk ook de lovende opmerkingen die aan het adres van de organisatie werden gemaakt: Niet alleen de uitstekende verzorging die onderweg werd geboden werd zeer gewaardeerd, maar daarnaast ook lovende woorden over de totale organisatie. De opmerking dat deze tocht de mooiste en best verzorgde Kennedymars van Nederland is, zal de organisatie zeker overtuigen om op deze voet verder te gaan.

Uitslag NK Indoor Apeldoorn 27 febr

vrouwen			cat.		3000 m
1	Leeuwen, Liesbeth van	Phoenix	Vse	88	17.37.80
2	Maas, Sandra	RWV	Vse	85	17.44.69
3	Radder-Willems, Marleen	RWV	V55	51	18.07.67
4	Grootswagers, Y.	DAK	Vse	78	19.26.60
5	Bremen van den Beemt	RWV	Vse	86	20.08.36
mannen			cat.		5000 m
1	Beek, Harold van	RWV	M45	62	22.06.97
2	Bremen, Jacques van	RWV	Mse	84	23.29.96
3	Verstee, Colin	RWV	Jju	95	25.45.46
5	Knaap, Hans van der	RWV	M50	59	27.31.01
4	Huliselan, Boetje	OLAT	M55	55	28.22.47
6	Netten, Jan	DAK	M40	68	28.35.84

Uitslag wedstrijd/prestatie SV De Lat 13 febr

5 km wegwedstrijd			
1	Ad van Oijen	Weert	0.31.21
2	Willem van der Bijl	RWV	0.32.01
3	Paul Altena	De LAT	0.32.11
10 km wegwedstrijd			
1	Theo Koenis	De LAT	0:55:01
2	Ron Timmermans	RWV	0:56:47
3	Hans van der Knaap	RWV	0:58:26
30 km prestatietocht			
1	Olivier Colette	CABW	2:36:48
2	Marcel Dekker	De LAT	3:12:25
3	Jan de Jonge	De LAT	3:17:41
4	Martien van Achterberg	OLAT	3:32:07
5	Wim van Cappelle	OLAT	3:37:28
8	Hans Pranger	OLAT	3:54:18

Uitslag wedstrijd/prestatie RWV 6 maart

wedstrijd				10 km
1	Jacques van Bremen	84	RWV	0.48.48
2	Richard Leijenaar	59	RWV	0.51.43
3	Theo Koenis	51	De LAT	0.54.21
prestatie				10 km
1	Martien van Achterberg	43	OLAT/RWV	1.05.01
2	Arie Boertjes	48	RWV	1.11.43
wedstrijd				5 km
1	Dirk Bogaert	58	Meetjesland	0.24.43
2	Colin Versteeg	95	RWV	0.26.00
3	Boetje Huliselan	55	OLAT	0.28.39
11	Wim van Cappelle	55	OLAT	0.33.52



LPS SCHEMA CLUBKAMPIOENSCHAP EN PRESTATIE/WEDSTRIJD

CLUBKAMPIOENSCHAP 2011

datum	organisatie	plaats	categorie	afstand	starttijd	punten	bonus
za/zo 16 op 17 apr	HvB	5175 BZ Loon op Zand	Nacht van Loon	min. 95 km	21.00 uur	400	schema >95 km
				50 EM	21/00 uur	360	schema < 14 uur
za/zo 16 op 17 apr	Euraudax	2024 AV Haarlem	Kennedymars, groep	80 km	16.00 uur	360	
za 23 apr	KMS	6131 AG Sittard	Kennedy Mars Sittard	80 km	05.00 uur	360	schema <14 uur
Vr/za 29 op 30 apr	WIK/RWV	3319 ET Dordrecht	Kennedymars	80 km	23.00 uur	360	
Za/zo 30 apr op 1 mei	NOAD	6351 GK Bochooltz	Mergellandroute	135 km	11.00 uur	550	
Vr/za 6 op 7 mei	De LAT	1213 NZ Hilversum	Kennedymars	80 km	22.00 uur	360	
Za/zo 7 op 8 mei	Markt	4901 EC Oosterhout	80 van Oosterhout	80 km	21.00 uur	360	
Vr/za 13 op 14 mei	KME	4871 CD Etten-Leur	Kennedymars	80 km	24.00 uur	360	

WEDSTRIJD- EN PRESTATIETOCHTEN

datum	organisatie	plaats	locatie	afstanden
16/17 apr	Nacht van Loon	Loon op Zand	stratencircuit	95 km en 80 km
za 23 apr	KMS	6131 AG Sittard	Kennedymars Sittard	80 km
13-15 mei	Thionville		EK Veteranen	
21 mei	VAV	3902 HL Veenendaal	Sprint driekamp	3000m, 1000m. 1500 m.
22 mei	Olhao		Europacup	
29 mei	Herentals			5 km wedstrijd





INT. WANDELWEEKEND

Op zaterdag 4 en zondag 5 juni vindt in Weert voor de 25e keer ons Internationale wandelevenement plaats, met prestatiewandeltochten en wedstrijden. Er wordt gewandeld op een verkeersarm en afwisselend ronddeparkoers van ruim 6 km, dat volledig is verhard. Vanaf zondag 10.50 uur wordt overgeschakeld op een kleine ronde.

Startlocatie:

Evenals voorgaande edities is het startlokaal gevestigd in café-zaal Dennenoord, Voorhoeveweg 2, 6006 SV .Weert. Douche- en kleedgelegenheden zijn een paar honderd meter verderop.

Diploma:

Alle deelnemers krijgen een diploma met de gerealiseerde tijd c.q. afstand. De 100 Engelse Mijl (161 km, binnen 24 uur) telt mee voor de Continental Centurion. De 50 Engelse Mijl (80,5 km, binnen 12 uur) telt mee voor de Kennedyvriend. Verder wordt gestempeld voor de Long Distance Walker en Kennedywalker.

Verzorging:

Tijdens de duur van het evenement ontvangen de wandelaars geregelde verzorging op twee posten, waar drankjes en voedsel worden aangeboden. Er is EHBO en massage aanwezig.

Inschrijven:

Voorinschrijving (met aanzienlijke korting) kan tot en met 20 mei via de website www.olat.nl, of via het aanmeldingsformulier dat u kunt aanvragen via tel.nr. 0499-473767.

Na-inschrijving (met toeslag) is mogelijk bij het startbureau vanaf 4 juni, 10.00 uur, tot een half uur vóór de start van het betreffende onderdeel.

Voorwaarden:

Deelnemers moeten tenminste 16 jaar oud zijn. Om mee te mogen doen in de wedstrijdklasse moet u in het bezit zijn van een geldige licentie van de Atletiekunie. Gedurende de nacht zijn reflecterende vesten verplicht (eventueel te koop of te huur op het startbureau).

Programma:

Starttijd za 4 juni	100 EM / 24 uur / 50 km	12.00 uur
	100 km	18.00 uur
	50 EM	20.00 uur
	50 km prestatie nachttocht	00.00 uur

Alle afstanden dienen vóór zondag 5 juni 12.00 uur te zijn gerealiseerd.

Informatie:

www.olat.nl iweweert@olat.nl 0499-473767



ROOISE AVOND 4 DAAGSE

Van dinsdag 7 t/m vrijdag 10 juni vindt voor de zevende keer de Rooise Avond4daagse plaats. De wandelaars hebben keuze uit drie afstanden: 5, 10 of 15 km.

Daarnaast is er ook dit jaar weer een rolstoelroute uitgezet, geschikt voor rollators, wandelwagens en scootmobielen. Deze route gaat over verharde paden en is tussen de 5 en 7 km lang.

Hier geen recht toe recht aan paden, maar routes die meestal gaan over bos-, veld- en weidepaden door de vele stukken mooie natuur rondom Sint-Oedenrode en de drie prachtige kerkdorpen: Boskant, Nijnsel en Olland.

Onderweg worden verzorgingsposten ingericht, één grote post waar alle afstanden langskomen, twee posten voor de 10 km en drie voor de 15 km wandelaars. Deze verzorging is inbegrepen bij het startgeld. Ook de medaille die men na 4 dagen wandelen ontvangt is in de prijs inbegrepen. Op de laatste avond is het seniorenorkest "Dommelvolk" op de Markt aanwezig om de wandelaars prettig binnen te loodsen.

Startlocaties:

di 7 juni	't Riethof, Pastoor Teurlingsstraat 30, Boskant
wo 8 juni	De Beckart, Oude Lieshoutseweg 7, Nijnsel
do 9 juni	Den Toel, Pastoor Smitsstraat 4, Olland
vr 10 juni	Oud Rooy/Den Dommel, Markt 13/15, Sint-Oedenrode

Startbureau:

geopend vanaf 17:30 uur
vertrek wandelaars tussen 18:00 en 19:00 uur

Startkaarten:

Voorverkoop:	€ 4,00	vanaf 17 mei t/m 4 juni
		VVV, Kerkstraat 20, Sint-Oedenrode
Startbureau:	€ 4,50	leden
		op vertoon lidmaatschap OLAT
	€ 5,00	niet-leden
dagkaart:	€ 1,50	

Kinderen die de 5 km lopen kunnen meedoen aan de nieuwe puzzelzoektocht.

Informatie: Marinus van Roosmalen 0413-475467
Betsie van Mil 0413-475454



Natte voeten in Middelbeers

Heel tegenstrijdig: een schitterende tocht in Middelbeers waar ik ontzettend van geniet en toch doe ik mijn best om zo snel mogelijk bij de finish te komen. De aansluiting naar de rest van de wereld vertrekt om het uur en ik ga hem nét halen of nét missen.

Vanochtend liep ik nog ontspannen, in een redelijk rustig tempo. Ik ben niet stijf, mijn voeten doen niet zeer, alleen wat moe van die 100 km gisteren. Een pesterig sneeuwbuittje heeft het landschap bedekt met een dun laagje poedersuiker. Dat geeft een buxuskwekerij en het open bos een winters gevoel van gezelligheid en erwtensoep. Ik kijk om me heen en geniet. Het is schitterend, de lus van de 40 nog het meest. Modderpaden vol diepe trekkersporen dagen ons uit de voeten droog te houden. We kronkelen langs de Beerze en de Reusel, twee riviertjes die in nauwe bochten door het bos meanderen alsof ze sinds de oertijd niets anders hebben gedaan. Het pad is zompig en nat, wat leidt tot bokkensprongen en capriolen. Een paar stroompjes steken we over met behulp van in het water geworpen takken. Zo nu en dan delen we de route met mountainbikers die een uitgezette tocht rijden. Het zijn er gelukkig niet zoveel als een paar weken terug bij de WS en we hebben meer ruimte, dus we zitten elkaar nooit in de weg. Het is lekker weer, warm bijna. Het zonnetje probeert door te komen en de wind plaagt ons alleen op weg van het ene bos naar het andere en op de heide die we oversteken. We ronden enkele vennen, het water even grijs als de lucht erboven. De meertjes reiken tot buiten hun oevers, een mozaïek van water en graspollen creërend. Nergens komen we lang in de beschaving, elk schaars stukje asfalt is functioneel. Heerlijk.

Onderweg kom ik veel bekenden tegen. Iris vertelt over de driedaagse in Knittelfeld, een of twee weken voor Seefeld. Het klinkt goed en ik krijg er zin in deze tocht volgend jaar te lopen. Onze grote rust is ook de startplaats voor de mountainbikers, gelukkig hebben we aparte zalen. Ik geniet van een abrikozenvlaai, dat heb ik wel verdiend dacht ik zo. De muur achter ons hangt vol kruisbeelden, heel bijzonder. Helaas is het te warm binnen en beslaat de lens van mijn fotocamera. Het is Iris die me erop wijst dat ik de bus van 15.15u. nog kan halen als ik een beetje opschiet. Dat is alle motivatie die ik nodig heb. Ik schiet vooruit.

Op een smal bospaadje haal ik een peloton van de nationale reserve in,



die ongetwijfeld al aan het trainen zijn voor de Vierdaagse. Een weiland staat half onder water. We dansen om de plaspen heen, maar dan ligt er eentje op het pad die we met geen mogelijkheid kunnen vermijden. Toch nog natte voeten vandaag. Op de laatste wagenrust is het brood op, vast veel deelnemers! Ik pik een paar zuurtjes mee en wandel verder door een prachtig heidegebied. Onderweg kom ik enkele leden van Voetje voor Voetje tegen, die vragen of ik me al heb opgegeven voor Diekirch-Valkenswaard. Jazeker, al is het natuurlijk nog maar de vraag of ik ook echt mee kan doen. "Dan moeten jullie eens ophouden die tocht telkens weer te lopen!" grap ik. Eén geeft aan dat hij er dit jaar inderdaad mee ophoudt, dus dat biedt perspectief. Het lijkt me een schitterende tocht en ik kan niet wachten te horen dat ik mee mag doen. Na een klaphek bij een parkeerplaats zie ik aan een boom een rechtse pijl op zijn kant hangen, waardoor hij nu rechtdoor wijst. Wat vreemd, toch maar even de routebeschrijving erbij pakken. 'Pijl 140. Na klaphek rechtsaf

en meteen links.' Iemand heeft de pijl verhangen. Ik maak de elastieken los en wil de pijl op de juiste plek hangen. Helaas ben ik te suf om logisch na te denken en hoewel er ongetwijfeld een eenvoudig systeem zit in al die elastieken, kan ik er vandaag niet achter komen. Ik zet de pijl op de grond tegen de boom en loop verder. Pas later bedenk ik dat ik ook de vervolgpijl op de goede plek had moeten hangen. Nu zullen mensen misschien toch na het klaphek rechtdoor gelopen zijn. Ik kan alleen maar hopen dat ze wel zien dat er met die pijl gerommeld is en de routebeschrijving controleren. Oeps! Sorry! Met nog vijf minuten speling stuif ik het startlokaal binnen.



Gauw stempelen. Nog even maak ik een kort praatje met Joop. "Het was weer een prachtige route. Ik heb enorm genoten." Joop neemt mijn compliment met plezier in ontvangst en belooft het door te geven aan Ad Verbakel, de parcoursbouwer. In de trein denk ik na over zijn woorden. Wat boft Olat met een parcoursbouwer als Ad en wat boffen wij wandelaars met Olat. Telkens weer worden we verwend met schitterende routes. Maar mijn gedachten gaan ook een andere kant op. Hoe zit het met al die andere vrijwilligers die de tocht vandaag mogelijk hebben gemaakt? Dini van Asten achter de starttafel. Sjaan bij de wagenrust met de soep. Die onzichtbare vrijwilligers die gisteren de pijlen hebben opgehangen. Degenen die vanmorgen controleerden of ze niet waren weggehaald. Als parcoursbouwer heb je de meest dankbare functie binnen een wandelsportvereniging, de



'Vrijwilligers, bedankt!'.

-Rinda Scheltens-



VOORUITBLIK CLUBREIS: Hamoir - Durbuy

(Vervolg van pagina 3)

Wij gaan verder door het gehucht Logne en zien de ruïnes van het kasteel van Logne. Het pad loopt omhoog naar een weg en stijgt verder door naar een bosrand. Wij gaan dwars door een weiland en komen via een voetgangerssluis op een veldweg. Daar passeren wij de kapel van St Rahin.

Even op de weg Izier-Bomal naar rechts. Een stukje bos, gevolgd door een korte afdaling. Als het pad op een wegje komt in een kleine vallei zie je links de grot van Coléoptère. Het dorpje heet Juzaine. In de grot zijn bijzondere vondsten gedaan uit de steentijd. Een ervan had de vorm van een kever, vandaar de vreemde naam van de grot en de rots. De rots is ook te beklimmen en geeft een mooi uitzicht op het dorp.



schien wel weer gebruikt worden. Wij gaan hier het bos in en stijgen tussen de bomen door naar grote hoogte. Het pad loopt over een mooi pad op de kam van een heuvel. Bij een schuilhut kunnen wij even uitpuffen voordat de daling naar het dorp Bomal begint.

In Bomal steken wij de Ourthe over en volgen de verharde weg rechtdoor. Dat is na 500 meter afgelopen. Wij gaan naar rechts een stijgende bosweg op, passeren een waterstation en kiezen dan een smal pad langs een weiland.

Daarna volgen we een lichtdalende veldweg, maar we blijven op hoogte

totdat we in het gehucht Warre komen. Wij zijn nu bijna aan het einde van deze prachtige wandeldag en zullen over enkele minuten het prachtige stadje Durbuy binnen wandelen.

Op de N806 rechts om enkele honderden meter verder rechts te gaan en een brugje over de Aisne over te steken. Nu is er weer werk aan de winkel en moeten de stokken mis-

-Ad van Asten-

Praktische info staat op pag. 5



PRIKBORD

Joehee !!

Eindelijk was het zover: 1000 kilometer op de officiële wandelteller en dan ook nog bij je eigen cluppie op 20-2 in Middelbeers. De hele week al naar toe geleefd. Zelfs op mijn werk werden ze er knettergek van.

Nog 19 kilometer, dan had ik 1000 kilometer gelopen, dus koos ik voor de wandeling van 40 kilometer (logica?!?). Ik had al eerder met Sjef Koolen en Riet Emans afgesproken om samen de 40 kilometer van de tocht in Middelbeers te lopen, vandaar.

We vertrokken een paar minuten voor 8.00 uur. Het was vrij snel duidelijk dat dit weer een typische Olat-wandeltocht zou worden: mooie paadjes (langs de Beerze deze keer) door een mooie omgeving, modderige paadjes en in de vroege ochtend zelfs nog sneeuw. Aan de laatste twee konden de routebouwers niets doen, dat lag aan de weergoden. Ook nog regelmatig slootje gesprongen en een keer natte voeten gehaald. Dit alles maakte ook deze Olat-tocht weer geweldig.

Onderweg sloot Adri Tyson (nee, geen familie van) zich bij ons aan en heeft gezellig de rest van de wandeling met ons meegelopen. Na de rust op de 16,9 kilometer bij de Dunsedijk in Lage Mierde moest ik nog 2,1 kilometer voordat de teller op 1000 kilometer zou komen. In tijd gemeten zou dit ongeveer 20 minuten lopen zijn. Na een aantal malen op de klok gekeken te hebben, waar ik overigens zelf helemaal niet goed van werd, en na diverse malen en? en? besloot ik dat op punt 71 van de route het zover zou zijn. Ik had er dan 1000 kilometer opzitten.

Dus zo geschiedde. Het was net zo'n rustige zondagmiddag op het platteland, totdat in een keer bij een weipaal (daar hing de markering van punt 71 van de route) een hoop gejuich uit het niets opsteeg! Vogels vlogen verschrikt weg uit velden en bomen. De 1000 kilometer was gehaald! Na felicitaties van de andere drie en een dansje keerde de rust terug op het platteland. Ook wij liepen weer vrolijk verder naar het eindpunt in Middelbeers.

Daar aangekomen vroeg ik aan de voorzitter of hij het wandelprestatie-kruis op voorraad had. Waarna hij vroeg: "Welke? De 250 kilometer?" Waarop ik triomfantelijk antwoordde: "Nee, 1000 kilometer!" Die had hij op voorraad. Gelukkig, want dat maakte het feest helemaal compleet. Bij het overhandigen van het wandelprestatie-kruis heb ik tegen de voorzitter gezegd: "Ik draag mijn wandelprestatie-kruis op aan de routebouwers van de OLAT. Zij zorgen er elke keer weer voor dat we door de mooiste gebieden over de leukste paadjes lopen. Complimenten, Chapeau!" Hij zou het doorgeven, maar bij deze nog een keer zwart op wit.

Na deze ieneminispeech vloaide de drank rijkelijk en werd er tot in de kleine uurtjes doorgefeest. Nee hoor, grapje. Wel hebben we nog wat gedronken met zijn vieren en daarna ben ik met een tevreden gevoel naar huis gegaan. Op naar het wandelprestatie-kruis van de 5000 kilometer!

-Carina van den Hurk-

Constant aan de wandel

Hart van Nederland

Zaterdag 19 februari nam ik deel aan een winterwandeltocht vanuit Haarzuilens, die werd georganiseerd door de Wandelregio Utrecht-Flevoland. De start was om 9.00 uur vanuit het Wapen van Haarzuilens. Al gauw verlieten we het dorp om richting Vleuten te gaan. Bij een viaduct gebruikten wij de trappen om boven te komen. Daarna wandelden wij verder naar Vleuten.

In Vleuten volgden nog een wirwar aan wegen tot wij via een fietspad langs de Europaweg bij de De Meern kamen. De rust was daar gepland in een restaurant.

Na de pauze volgden we het fietspad langs de Reyerscopse wetering tot aan Reyerscopse overgang. Wij waagden de oversteek naar Harmelen. In het Wapen van Harmelen was wederom gelegenheid om iets te gebruiken. Na de pauze gingen wij door de Kasteellaan en nog wat ingewikkelde naamplaatsjes naar Breudijk met aan de linkerkant het Kortjaksepad, dat hier goed van pas kwam. Het einde van deze wandeltocht kwam nu snel in zicht. Ik vond het een goede tocht, waar ik van genoten heb. Het weer was droog, maar er stond een koude wind. Er gingen 485 wandelaars van start.

Cwsv Prinses Marijke te Geldermalsen

Zaterdag 5 maart sloot Prinses Marijke het 35e winterserie seizoen af vanuit hun clubgebouw in Geldermalsen. De start was om 9.00 uur.

We vertrokken aan de achterzijde en volgden de weg naar de brug over de Linge. Na passage van de brug volgden we het Spijksepad naar Buurmalsen. Daar was op onze komst gerekend, want de straatjes zagen er piekfijn uit.

Na Buurmalsen volgden we de Burensedijk en de Haagse Uitweg richting Buren en vervolgens ging de route naar Tricht. Daar was de rust in het dorps huis.

Na de pauze maakten wij nog een rondje om Tricht om daarna de Lingedijk te gaan volgen tot aan het spoor.

Daarna liepen wij via het Trichtse voetpad en door de heemtuin naar het eindpunt.

Er gingen 790 wandelaars van start.

Aanvankelijk was er mist, maar het bleef droog.

-Constant Dedel-

WANDELEN & ZWERFAFVAL

Ook wij hebben als hobby wandelen en dan het liefst door bos, heide en over zandpaden, net als velen van jullie, maar wij ergeren ons aan de grote hoeveelheid zwerfafval in deze gebieden.

Zo viel het ons tijdens de laatste winterserie tocht in Middelbeers op dat er toch nog veel wandelaars zijn die hun afval bestaande uit bananen- en sinaasappelschillen, koekverpakkingen en papieren zakdoekjes met 'n zwierige zwaai de berm of bosjes ingooien.

Moet dit zo nodig?

Weet u hoelang zwerfafval blijft liggen voordat het vergaat?

Appelklokhuis	14 dagen	Kartonnen drinkbeker	½ jaar
Banaan / sinaasappelschil	1 / 5 jaar	Sigarettenpeuk	2 jaar
Polyester frisdrank flesje	5 / 10 jaar	Plastic zak	10 / 20 jaar
Blikjes bier / fris	1½ / 50 jaar	Patat bakje	vergaat nooit
Glazen fles	1.000.000 jaar		

Deze gegevens komen uit het blad Kampioen.

Ons voorstel is: neem je afval mee naar huis i.p.v. onze leefomgeving te vervuilen; het staat zo slordig. Spreek de veroorzaker hier op aan als je ziet dat hij wat weggooit.

Als u er zich ook aan ergert en wilt bijdragen aan een schonere leefomgeving, meldt u dan aan op www.svzo.nl onder de knop DOE MEE en krijg gratis een grijpertje.

Stichting Vrijwillige Zwerfafval Opruimers

-Mieke en Toon van Boxtel-

Henk's muzikale wandeltocht

Henk Plasman kennen we bij OLAT van het jaarlijkse trainingsweekend in Wintelre en als voorzitter van de commissie LPS. Maar tijdens carnaval dook hij op in een geheel andere hoedanigheid: als voorzitter van de TNT-harmonie. Met zijn muzikale collega's wandelde Henk mee in de Lampegatse optocht.

De aanleiding was helaas niet zo feestelijk, want na 77 jaar heeft de bedrijfsharmonie van TNT "de zak gekregen", zoals bleek uit een meegevoerd spandoek. Dus: geen gratis repetitieruimte meer, en ook geen geld meer voor instrumenten en vervoer. "Vandaag hebben we ook het TNT-embleem van onze uniformen afgehaald", vertelde Henk tegen de verslaggever van het Eindhovens Dagblad.

De harmonie gaat nu zelfstandig verder onder de naam 'Sorpretivo' (hoe zou dat klinken na een pintje of tien?) en de carnavaalsoptocht was natuurlijk een uitstekend podium om dit rond te toeteren. "Nee, we gaan niet bij de pakketjes neerzitten", aldus Henk.

Na het lezen van dit berichtje in het ED informeerde Mirjam bij Henk naar de herkomst van die vreemde naam.

We willen een verandering binnen de vereniging doorvoeren naar een meer verrassend en vernieuwend imago. Daarbij hoort ook een nieuwe naam. Alle leden mochten met voorstellen hiervoor komen. Een van de voorstellen was Sorpretivo als verbastering van de italiaanse woorden:

'Sorpredente' (verrassend) en 'Innovativo' (vernieuwend).

Op de laatste ledenvergadering is door de leden uit de nog over gebleven voorstellen voor deze naam gekozen.

"Daarmee hebben we in ieder geval de krant gehaald"

Aldus de reactie van Henk

GEZOCHT, RUILEN, OF VOOR EEN PRIKKIE

Er is gevraagd of wij een rubriek in het clubblad willen opnemen waarin leden met elkaar in contact kunnen komen als zij bijvoorbeeld op zoek zijn naar een wandelmaatje of reisgenoot.

Maar ook een paar wandelschoenen die een maatje te klein of te groot zijn, zouden zo makkelijk van eigenaar kunnen wisselen. Wie weet heb je nog een rugzak of regenjack in de kast die je niet meer gebruikt.

Laat het ons weten en wij plaatsen het bericht met naam, telefoonnummer of mailadres in het volgende clubblad.

Ons adres: olatnieuws@olat.nl



Wandelen in het voetspoor van Jac. P. Thijsse

Grote Rivierenpad: nieuw wandelpad langs oer-Hollandse rivieren

Voor wandelaars begint het aankomende wandelseizoen goed met een nieuw Lange-Afstand-Wandelpad (LAW®). Het Grote Rivierenpad loopt van Hoek van Holland naar Kleef en volgt daarbij de oer-Hollandse rivieren Nieuwe Waterweg, Oude Maas, Lek, Linge en Waal. Het 276 km lange pad is een samenvoeging van het Oeverloperpad en het Lingepad, uitgebreid naar het Duitse Kleef. Hier sluit het pad aan op de Europese wandelroute E8 richting Polen.

De laatste etappes naar de vuurtoren van Finisterra

De laatste drie wandeldagen benutten we om van de kathedraal naar de vuurtoren van Finisterra te lopen, een afstand van ongeveer 90 kilometer. Al meerdere keren had ik tegen mensen uit de groep gezegd, dat ik dit stuk niet meer relevant vond. Ik was niet de enige: het was hier stukken rustiger dan de laatste dagen voor Santiago. En och, de voeten waren nog steeds in prima conditie. Het weer was wel twijfelachtig, maar zolang het niet langdurig ging regenen zag ik geen reden om het traject met het busje te vervolgen.

VRIJDAG 24 SEPTEMBER

De Theo's hadden vanwege het eenrichtingverkeer moeite om ons vertrekpunt te vinden, maar na wat rondrijden konden we de stad toch verlaten. Na een paar kilometer keken we achterom en hadden een veel beter zicht op de kathedraal dan vanaf de Monte do Gozo.

Een grote hond was blij dat er weer wat mensen voorbij kwamen en liet dat ook luidkeels weten.

Voorlopig zouden we blijven dalen. Veel zicht was er niet, want net zoals voor Santiago werd het uitzicht belemmerd door de eucalyptusbomen. Na een uur het dorpje Aguapesada. Hier was veel nieuwbouw. Omdat het zo rustig was, wisten we niet of hier forenzen woonden, of dat het toeristenappartementen waren. We staken nu een groot dal over. Langs de weg stonden bomen met lichtgroene appeltjes en die vormden een mooi contrast met de donkerblauwe lucht daarachter. En inderdaad begon het aan het eind van het dal, net bij de beklimming van de volgende heuvelrug, te regenen. Dit

duurde echter kort. Even later kwamen we een groep Franse wandelaars tegen, die geen zin had om ons te begroeten, misschien chagrijnig geworden door het weer?



De beklimming was pittig, meer dan honderd meter omhoog. Maar 10 minuten voorbij de top stonden de Theo's, voor de zekerheid onder een groot dak, maar dat was niet meer nodig. Een uur later belandden we op het mooiste plekje van die dag. In het laagste gedeelte van het dal lag in het dorpje Ponte Maceira een middeleeuwse brug. Er was ook nog de kapel van San Blas en daar zaten Martin van Ruyven en Toos de Heus. Het gebouw was gesloten, maar gelukkig



was de zon doorgebroken. We maakten ook foto's van de rivier, die hier tussen grote rotsblokken zijn weg zocht.

De dagafstand was vandaag 22 kilometer, dus we konden het rustig aan doen. Toch zou het een uur later, op de weg naar het eindpunt Negreira, nog een beetje onrustig worden. Daar waren we zelf schuldig aan: we wisten dat autochtone mensen hier niet graag gefotografeerd wilden worden, en toch moesten wij dat oude boertje met een kruiwagen met hooi fotograferen. We dachten dat te kunnen doen zonder dat hij het in de gaten had, maar hij voelde onze camera's in zijn rug en begon te vloeken en met zijn zeis te zwaaien. We maakten ons maar snel uit de voeten. Ook onze fotogenieke Truus kreeg van hem de wind van voren. Drie maanden later kreeg ik de foto die hier afgedrukt staat, met dank aan Toos de Heus.



Even verderop toch weer een aardige geste van een autochtoon. In de oprit van een huis stond een kist met druiven en appels voor de peregrino's. Om vier uur zat een groot gedeelte van de groep op het terras voor het



Toen we weer op een verharde weg terecht kwamen, zagen we in de verte een grote groep lopen. Dit was een klas schoolkinderen, die plm. 90 minuten hetzelfde traject liep als wij. Maar Finisterra was

Moronas lag aan het begin van de volgende klim. Daar konden we op het erf van een boer de boterhammen opeten. Net buiten Moronas stond een herberg, waar we ons tweede pelgrimsstempel haalden. We gingen nu naar de top van een bergje, de Bon Xesus. Arie zag op de GPS dat we daar op 343 meter zaten. Hij kon ook zien dat we eerder op die dag nog veel hoger zaten, maar liefst 88 meter! Hier konden we ook heel ver weg kijken, maar dat was niet nodig, met een boer die vlakbij maïs aan het oogsten was, waren we allang tevreden.

hotel in Negreira. Het was toen zelfs zo warm, dat we de uitbater gevraagd hebben de luifel omlaag te laten, om verbranding te voorkomen!

ZATERDAG 25 SEPTEMBER

Het traject Negreira – Olveiroa (33 kilometer). Over Negreira valt verder niet veel te vertellen. Wij hadden er de avond tevoren heerlijk gegeten. Nu waren we binnen 10 minuten al bij de stadspoort.

Daar vlak in de buurt stond een beeld van een man die zijn gezin in de steek liet en er met een knapzak op uit trok. Na twee kilometer het gehucht Zas met kapelletje, waar de schaarse ochtendzon mooi op weerspiegelde. Het ging nu weer omhoog over bosspaden.

toch iets te ver voor hen. Er vormde zich aan de hemel nu ook een regenboog. Dat was een gunstig teken, want meestal regent het daarna niet meer.

Na plm. 8 kilometer zagen we bij een klim drie windmolens. Dat bleek het begin van een hele reeks te zijn en die zouden we voor drie kwart ronden.

De rust bij de busjes liet vandaag lang op zich wachten. Op een punt waar de route rechtsaf ging, kwam een groot gedeelte van de groep van links aanlopen. Wat was er aan de hand: Bij het uitvoegen van de busjes was Theo

(van de Ven) tegen een vuilniscontainer aan gereden en de achterrauit was aan diggelen. Er kon dus niet gereden worden voordat die gerepareerd was.

De voorhoede had een telefoontje gekregen, dat ze zelf maar iets moesten kopen. Theo is echter zo snel bij het oplossen van tegenslagen dat er op 12 kilometer alweer een post was.

En wat ik vergeten ben: voor die tijd hadden we van de meesters van de klas al een banaantje gekregen, om de eerste honger te stillen.

Naar de wagenrust toe liepen we over een lange rechte weg. Rechts naar beneden hadden we een wijds uitzicht. Verderop rechts hingen fikse buien, die gelukkig niet onze kant op kwamen! We bleven nu lange tijd over de hoogvlakte lopen. Er was weinig afleiding. Daarom waren de koeien, die hetzelfde traject als wij in omgekeerde richting bewandelden, van harte welkom.

Toen we aan de andere kant de Bon Xesus afdaalden, zagen we een heel groot meer liggen. Voor zover we konden zien stond dit niet in verbinding met de Atlantische Oceaan. Daar bevonden we ons volgens Arie zijn GPS ook niet meer zo ver vandaan. We voelden de zeewind al en de temperatuur was met 18 graden aangenaam. Het weer was t.o.v. vanmorgen een stuk verbeterd.

In Corzon, dat op 4 kilometer van het eindpunt lag, moest volgens het gidsje een schitterend kerkhof hebben. Vooral de engeltjes die boven de tombes 'zweefden' vielen op.

We kwamen Truus der Kinderen tegen en met haar aten we ons laatste proviand, een perzik.



Om zes uur waren we op het eindpunt Olveiroa en toen volgde nog een mooie rit langs de Atlantische Oceaan naar Finisterra, waar we de laatste twee dagen zouden overnachten.

We zetten snel onze tassen op de kamers. We hadden voor de laatste twee nachten in Galicië tweepersoonskamers, wel fijn om iets meer privacy te hebben op het eind van de bedevaart. We liepen daarna een klein stukje langs de weg naar beneden en zagen nog net de vissershaven bij de kleuren van de ondergaande zon. Vanuit het visrestaurant hadden we tevens zicht op de passagiersterminal. Na het eten nog rondgelopen in de feestelijk verlichte straatjes. Ook even brutaal in een huisje binnen gekeken, waar een heel gelovig iemand woonde, tenminste er waren veel beelden en kruizen te zien en schilderijen van heiligen. Het laatste café dat we die dag uitkozen was apart ingericht: schelpen en zwart/witfoto's van lang vervlogen tijden aan de muur en aan het plafond vinyl singletjes. Er was speciaal Xacobeo (heilig jaar-) pelgrimsbier.

ZATERDAG 26 SEPTEMBER

Weer de rit terug naar Olveiroa. Arie was vandaag jarig en zijn traktatie bij het ontbijt was gezond en machtig. Ook in dit café iets aparts: oude muntjes, die aan het voegsel tussen de stenen van de wand waren vastgeplakt. En daarna het begin van de laatste (zestiende) bedevaartsdag, waarbij ik de korte dagen (5 en 10 kilometer) ook meereken. Deze dag was zeker niet de minste: we zouden nog minimaal 35 kilometer lopen. De eerste kilometers ging het omhoog, weer een heuvelrug met windmolens. Een logische plek, want we bevonden ons nu nog maar enkele kilometers van de Atlantische Oceaan. Links beneden ons zagen we een groot water liggen, een stuwmeer in de rivier, met mooi blauw water. In het dorpje Logoso (4 km) i.p.v. de waakhond een huisvarken achter het hek. In Hospital, één kilometer verderop, de stempelpost en de waarschuwing dat we nu 14 kilometer droog

zouden staan. Dus toch maar even soppen. Hier raakten we aan de praat met een Nederlandse, Conny, die naar Canada geëmigreerd was en haar vriendin Sharon. Ze liepen de Camino om geld in te zamelen voor kankeronderzoek. Een familielid van Sharon was het jaar daarvoor aan deze verschrikkelijk ziekte overleden.

Een kilometer buiten het dorp stonden onze busjes. Sharon en Conny konden aanschuiven voor de koffie. Arie had de dames nog niet verteld dat hij jarig was, maar dank zij Theo werd dit

alsnog bekend en dit leverde een mooie groepsfoto van twee dames met drie heren op.

De volgende 10 kilometer waren een beetje eentonig: een lange weg zonder schaduw op de hoogvlakte. De enige afleiding was een skelterende pelgrim (of een joyrider) met kind. Veel lol had hij niet: hij reed met een lekke band en daarom haalden we hem een paar keer in. Ergens stond Theo nog met fruit en koffie, en Theo van de Ven had nog een reservecamera voor Arie, want het geheugenplaatje van zijn eigen toestel was vol.



Na een kleine twee uur, na even nog wat zoutjes bij 'vreemde' vrouwen gegeten te hebben, zagen we vanaf een uitkijkpunt de stad Cee en de Atlantische Oceaan. De kust was hier erg ruig, met veel mooie inhammen.

Bij het afdalen naar Cee raakte Arie achterop, maar lang was ik niet alleen, want toen ik via een enigszins lastig te belopen grintweg op de verharde te-rechtkwam, kwamen Loes, Nel en Sjaak me tegemoet. De markering, die tot dan toe goed was, bleek hier op essentiële punten te ontbreken. Met een beetje rondvragen en kijken, kwamen we toch bij de inham beneden en zagen daar aan de overkant de busjes staan. Eindelijk een goede boterham gegeten vandaag, en gelukkig bleek Arie een aantal minuten later ook nog steeds onder ons te zijn.

Nu we aan de baai waren geweest, moesten we weer omhoog, maar zat er vanmorgen nog een stijging van 80 meter in, nu zou dat nog maar maximaal 20 à 30 meter zijn.

Via een schilderachtig straatje met vier hoge palmen in een rij kwamen we bij het enige opvallende kerkje, van die laatste drie dagen, uit. Binnen waren een Mariabeeld en een Patriarchenbeeld fraai opgesierd met bloemen. Nog even wees een behulpzame Spaanse madam ons de weg en toen liepen we over een smal pad tussen twee hoge muren definitief de stad uit. Er waren nu een paar hogere bergen aan de overkant van de baai, maar die liepen in zuidelijke richting en wij gingen naar het westen. We moesten nog een klein schiereiland oversteken en toen kwamen we bij de laatste baai voor Finisterre. Daar bij een luxere gelegenheid nog een pelgrimsstempel gehaald en wat gedronken op het terras, dat prachtig uitkeek op de baai en het strand. Hier had Henny een uur geleden nog gezwommen, in een fraai Evakostuum.

De laatste verzorging van TT was een groot stuk watermeloen, daarna zouden we hem op het absolute eindpunt zien.

De laatste zes kilometer naar Finisterre gingen over een betonnen pad, niet ver van het water. Maar doordat er grotere bomen langs het pad stonden, konden we de oceaan niet zien.

In Finisterre hadden we tegen 6 uur al meer dan 33 kilometer gelopen, maar nu moesten we nog naar de vuurtoren (Faro). Die 3 kilometer gingen we weer omhoog, maar dat deed ons aan het eind van de Camino niet. Wel dat het een autoweg was, waar je als voetganger tweederangs verkeersdeelnemer was. In een scherpe bocht nog een laatste beeld van een pelgrim. Tegen zeven uur waren we dus echt uitgewandeld. We werden door de anderen gefeliciteerd. Toen bleek dat Hedda en Truus er vandaag echt een ontspannen niet-wandeldagje van hadden gemaakt, iets wat ik dus ook van plan was geweest.


Wat bij de kathedraal in Santiago niet lukte, lukte nu dus wel, een groepsfoto van iedereen die op 11 september aan deze editie van de Camino begonnen was. We waren nu zo laat, dat we de zon bijna in de Oceaan onder konden zien gaan. Maar er moest nog iets voor Arie en mij geregeld worden: de Finesterrana, de oorkonde voor het gelopen traject Santiago –Finisterre. Dat lukte dus net, want om acht uur ging het pelgrimskantoor dicht.

Iets later dan gisteren zaten we in het restaurant El Puerto aan ons laatste Caminodiner. Arie kreeg hier nog een fraai cadeautje van de groep: een mini-atuurtje van de Camino-kilometerpaal. Over cadeautjes gesproken: Theo Tromp had voor iedereen nog een sleutelhanger met schelp. En we hadden het al in Santiago van hen gekregen, maar toch wil ik het hier vermelden: een foto die we van Loes en Theo



Janssen hadden gehad met pelgrimsafbeeldingen en een tekst "Dank voor de fijne dagen". Dat vind ik een mooie slotzin. Ik zal nog lang met veel plezier aan alle dagen, die we de afgelopen vier jaar in Frankrijk en Spanje hebben gewandeld, terugdenken. Of het ons een ander beeld heeft gegeven van de wezenlijke zaken in dit aardse leven? Dat moet iedereen maar voor zichzelf uitmaken!

-Peter van de Ven-



Pad houdt op, dan maar een strandwandeling naar Brora

DINSDAG 15 JUNI 2010

11^e ETAPPE - 32 KM

ALNESS - DORNOCH

"Mostly level stage straightforward". Zo wordt de etappe van vandaag beschreven in het LeJog-routeboek. Vannacht weinig geslapen door de pijn in de linkerknie, doch bij het opstaan en na een beetje bewegen is de pijn goeddeels verdwenen. Het moet vandaag een gemakkelijke etappe worden want de route die ik uitgezocht heb, gaat via Tain over een stille landweg en daarna nog een binnenweg naar Dornoch. Wel lange rechte wegen, maar er is hier niets anders meer.



Vandaag maar weer eens een English breakfast, er is geen andere keuze. Mrs. Shelley heeft meer aandacht voor een andere pensiongast dan voor het klaarmaken van het ontbijt, dus dat duurt even. Toch kan ik om 08.30 uur afscheid nemen en de weg opgaan. Ik loop de Obsdale Road uit en kom bij de ingang van een grote steenafraving. Waar is het weggetje dat ik heb uitgezocht? De mensen die werkzaam zijn op de steenafraving wijzen mij de route over het terrein en aan het einde van de afgraving is opeens het pad zichtbaar. Alness is in de loop der jaren wat groter gegroeid en de Old Milnafua Road is nu een fietspad door een nieuwe woonwijk. De weg gaat tot aan het gehuchtje Mossfield waar een wegwijzer aangeeft dat het nog 10 mijl is naar Tain. Ik kan voorlopig wel vooruit over de single-track-road.

10 mijl lang

Ik passeer een aardig kasteeltje, Newmore House, daarna het riviertje Scotsburn. Bij een weiland met koeien, die mij verbaasd aankijken, drink ik mijn koffie uit de thermosfles. Dan verder door het Morangie Forest. Het enige verkeer is een paar auto's en opmerkelijk is dat het allemaal Nederlanders zijn. Aan de weg ligt het Ranch Chalet Park Delny, dat zal er wel mee te ma-



ken hebben. Aan weerszijden van de weg bloeien de rode rododendrons en gele gaspeldoorn uitbundig, het is een mooie bloemenpracht en de route verveelt zeker niet. Ook niet door de mooie huizen langs de weg.

Langs Tain

Na het passeren van het gehuchtje Lamington wandel ik om half één het stadje Tain binnen en houd de brede grasberm langs de A-9 aan. Na 2 km kan ik bij de Glenmorangie Distillery de drukke weg verlaten over een pad naar het dorpje Talgorie. Na het dorpje loopt het pad in het bos dood terwijl ik toch volgens mijn routekaartje kan doorsteken naar de grote verkeersbrug. Ik vraag de weg aan een bewoner maar die weet het ook niet. Gelukkig weet een buurman het wel, langs het huis loopt een heel smal paadje dat uitkomt op een breder pad naar de A-9 en de brug over de Dornoch Firth.

Nog 85 mijl

Ik kom weer bij de A-9 uit en zie nu voor de eerste keer een verkeersbord waarop John O'Groats aangegeven staat. Het is over de weg nog 85 mijl (137 km) te gaan. Mijn wandelroute is vanaf hier via Dornoch nog een 150 km.



Toch zal ik grotendeels in de buurt van de A-9 blijven. De brug over deze grote inham van de Noordzee, de Dornoch Firth is in 1991 opengesteld en dat scheelt voor het verkeer ruim 20 mijl en voor mij een dag wandelen. Terwijl ik over de brug loop, vliegen een aantal straaljagers van de R.A.F. laag over, er is hier vlakbij een oefengebied. Aan het einde van de brug staat op een bord vermeld dat ik nu in de Provincie Sutherland ben. Ook staat er een grote steen langs de kant van de weg met een Duits opschrift over "Ein Symbol von inniger Freundschaft" met de Duitse plaats Zetel.

Naar Dornoch

Ik vind een pad naar rechts dat door een bos gaat en op een binnenweg naar Dornoch uitkomt. Het is nu een kwestie van alleen deze weg nog 6 km volgen. In de tuin van een huis staan levensgrote houten figuren en zijn de bomen helemaal volgehangen met knuffelbeesten, een leuk gezicht. Aan de rechterhand liggen de Dornoch Links (golfvelden) tegen de kust aan. Om kwart over drie wandel ik het stadje Dornoch binnen.

Dornoch

Het stadje ziet er vriendelijk uit met een groot plein voor het Dornoch Castle en in een park staat de beroemde Dornoch Kathedraal (anno 1239).



De plaats is vooral bekend geworden nadat zangeres Madonna in het jaar 2000 haar kind in de kathedraal liet dopen. Verder komen er veel toeristen vanwege de mooie stranden. Ik doe mijn gebruikelijke boodschapjes bij de Spar en wandel dan naar mijn B&B Tordarroch dat pal naast het kasteel ligt.

Ik word door Mrs. Rose Matheson onthaald op thee met een schaal koekjes. Na het douchen kan de gewassen kleding aan de lijn in de tuin, waar ik ook mijn biertje drink. Ik loop nog wat rond door het stadje en besluit om te gaan eten in de Dornoch Inn. Het restaurant is op de eerste verdieping met een mooi uitzicht op het marktplein. Later op de avond bekijken we met zijn allen nog een voetbalwedstrijd op een supergroot scherm in de lounge. Er is nog een echtpaar uit Duitsland dat in Borgholzhausen blijkt te wonen. In die plaats ben ik veel geweest in de tijd dat ik bij de Luchtmacht werkte.

WOENSDAG 16 JUNI 2010

12^e ETAPPE - 30 KM

DORNOCH - BRORA

Vanaf nu wandel ik hoofdzakelijk langs de Noordzeekust. De afstanden per dag variëren nu nogal vanwege de schaarste aan B&B's langs de route. Het officiële routeboek geeft aan dat het vandaag 28 km is via de verkeersweg, maar ik wil proberen zo lang mogelijk langs de kustlijn te lopen, waardoor het iets langer is. De knie speelde vannacht nogal op. De andere gasten zien mij de trap afstropelen en denken dat ik het nog geen kilometer zal volhouden, maar ik stel ze gerust met te zeggen dat na wat bewegen de pijn wel wegtrekt. En dat is ook zo. Want als ik om 09.00 uur, na het ontbijt vertrek, is de pijn al verdwenen voordat ik de tuin uit ben.

Via het marktplein wandel ik het stadje uit richting Embo. De weersverwachting is prima maar ik blijf het toch fris vinden voor de tijd van het jaar. En het is nu toch al midden juni! Maar ja, ik ben tenslotte wel een heel stuk in het noorden van Schotland. Trouwens de berichten uit Nederland over het weer zijn evenmin optimistisch; ook daar is het koud. Zo voor me uit mijmerend schiet ik aardig op, het is een rustige route over een single-track-road, waarvan er hier zo veel zijn.

Skelbo Castle

Ik passeer de Fourpenny Plantation, een nieuw groot bos, dat in het jaar 2008 is aangeplant. Na vijf kilometer passeer ik de ruïne van Skelbo Castle. Het kasteel dateert uit de dertiende eeuw en diende ter verdediging van de toegang tot het achterland van de Graven van Sutherland. Nu resteren slechts een paar muren op een heuvel.

Loch Fleet

Ik wandel nu langs de kustlijn van Loch Fleet. Ook dit is weer een grote inham van de Noordzee, die in vroegere tijden een open diep water was. In de loop der eeuwen is de inham helemaal verzand tot een ondiepe lagune. Eens was hier een veerpont en een weg die

rechtstreeks van Dornoch via Littleferry naar Golspie ging. Helaas moet ik nu een eind omlopen via de brug terwijl ik vlakbij aan de overkant van het water mijn vervolgpas zie.

Met laag water komen er veel zandplaten droog te liggen waar veel zeehonden op af komen. Iets verderop zie ik een zeehond liggen op een zandplaat. Met de telelens op de maximale stand probeer ik een foto te maken, maar hij (of zij) is eigenlijk net te ver weg. Dan maar verder lopen en na een volgende bocht is het een drukte van belang. Hier staan veel mensen langs de weg geparkeerd die druk bezig zijn met het fotograferen van tientallen zeehonden op de zandplaten. Je kunt een eind het ruige gras inlopen om ze van dichtbij vast te leggen.

Over Mound Bridge

Na een tijdje wandel ik verder en heel in de verte zie ik de Mound Bridge over het Loch waar de A-9 overheen gaat. Dat is zeker nog een uur te gaan.

De single-track komt op de A-9 uit die behoorlijk druk is. Opmerkelijk is dat er op de brug totaal geen rekening wordt gehouden met voetgangers; er is geen enkele ruimte naast de weg en je ziet maar hoe je er komt.



Spoorlijn als wandelpad

Even na de brug probeer ik af te slaan want ergens moet er een pad door het bos terug naar de kust gaan. Na zo'n 500 meter zie ik inderdaad een track rechtsaf. Ik volg het pad door het bos, maar het loopt dood. Tussen de bomen door loop ik naar een weiland en kom bij een spoorlijn uit. Helaas kan ik geen spoorwegovergang vinden en aan de andere kant van de spoorlijn is het een wildernis waar geen doorkomen aan is.

Wat nu?

Terug langs de snelweg vind ik maar niks. Dan maar een stuk over de spoorlijn zelf en maar hopen dat er geen trein aankomt. Later kom ik tot de ontdekking dat dit een boete van £200,00 had kunnen opleveren. Het loopt best wel aardig over de bielzen en na een kilometer is er een spoorwegovergang met ook een pad naar het bos. Nu heb ik de goede route te pakken en blijf het pad door Balblair Wood volgen. Precies op tijd want achter mij komt er net een trein voorbij. Bij een bruggetje over de Culmailly Burn staan een paar leuke bankjes. Tijd voor mijn koffie-pauze.


Het is ondertussen prachtig, warm weer en ik ga verder in korte broek en T-shirt. Ik volg nu de landweg van Littleferry naar Golspie, passeer een paar golfvelden en wandel na 22 km om precies 13.30 uur het plaatsje binnen. Ik koop wat broodjes en drinken en houd mijn lunchpauze op een mooi plein met uitzicht op de Noordzee. Ook de zeevogels zijn weer present en tijdens mijn lunch komen de grote zeemeewen wel heel dichtbij om een hapje mee te pikken.

De beschrijving geeft aan dat het nu nog 8 km is naar Brora over een Coastal Path. Eerst moet ik nog een riviertje oversteken bij een fort (doorwaadbare plaats) en dan een graspad volgen langs de kust.

Langs Dunrobin Castle.

De kust is wat duinachtig en na een kilometer passeer ik het imposante Dunrobin Castle. Vanaf het jaar 1235 heeft op deze plek al een kasteel bestaan, dat evenwel verwoest werd tijdens een opstand. Het huidige kasteel is gebouwd in 1401 en in 1672 werd het uitgebreid met twee vleugels.

Het Dunrobin Castle is het grootste kasteel in Sutherland en wordt nog steeds bewoond door familie van de Clan Sutherland. Opmerkelijk is dat toen er een spoorlijn werd aangelegd de Clan het voor elkaar kreeg dat er een particulier stationnetje bij het kasteel werd aangelegd voor het perso-




neel. Op het moment dat ik er langs loop staat het volledig in de steigers voor een grote opknapbeurt.

Pad houdt op?

Na ruim vier kilometer houdt het kustpad plotseling op. Er gaat een pad naar een boerderij aan de A-9. De bewoner geeft aan dat het toch mogelijk is om de kust aan te houden, maar dan moet ik achterlangs de boerderij om een hoge duintop heen en dan voorbij een beek gaan. Eerst maar eens mijn bidon vullen en na die omweg kom ik op een smal voetspoor door het gras langs de zee. Van een pad is niet echt sprake. Het is gewoon over het strand wandelen, wat bestaat uit flinke pebbles (grove keien). Dat loopt niet echt lekker.

Naar Brora

De huizen van Brora komen in zicht en het is al kwart over vier op de prachtige Clocktower als ik het stadje binnenloop. Zoals gebruikelijk eerst naar de Coop voor een blikje bier en dan op weg naar mijn besproken B&B Pandora in de hoofdstraat. Op mijn kloppen wordt niet opengedaan, maar de deur staat open en ik kijk even of er iemand binnen is. Helemaal niemand.



Ernaast is een winkel met dezelfde naam, dus zal het wel een familiebedrijfje zijn. Dat klopt en even later wijst Mr. Lesley Graham mij de kamer aan. Ik vind het er niet goed uitzien, het is allemaal een beetje smoezelig. Er is geen TV op de kamer en zelfs niet in het huis. De badkamer ziet er ook niet netjes uit en dat is nog zachtjes uitgedrukt. Toch maar wat anders zoeken.

Ik laat mijn rugzak op het bed liggen en loop wat verder de straat in. Er wijst een bord naar een B&B en ik ga daar kijken. Het huis ziet er aan de buitenkant leuk uit en heeft als naam Nr.11. Er is nog een kamer beschikbaar en Mrs. Jeannie Sutherland laat mij een grote kamer zien met een prachtige badkamer. Er is een groot TV-scherm, kan ik mooi vanaf mijn bed naar voetballen kijken. Ik neem de kamer en zeg dat ik met een minuut of tien terug ben. Bij terugkomst op het oude adres is weer niemand te zien, ik pak mijn rugzak op en vertrek naar B&B Nr.11.


Puzzelen op de route

In het dorp is een Indisch Restaurant, dus dat wordt vanavond eens wat anders eten. Voor £ 15,00 heb ik een prima avondmaaltijd. Bij terugkomst natuurlijk een voetbalwedstrijd bekijken en dan zit ik wat te puzzelen aan de etappe voor morgen. De routebeschrijving geeft aan dat het slechts 18 km is naar Helmsdale, hoofdzakelijk over de verkeersweg A-9. Niet erg aantrekkelijk dus. Mrs. Jeannie zegt dat het mogelijk is om een pad over het golfveld te nemen langs de kust. Daarna nog verder over het strand tot aan een brede beek die in zee uitmondt. Daar linksaf tot bij een brug waar je verder kunt via het strand. Daarna, vanaf het dorpje Lothbeg nog even de A-9 volgen. Bij elkaar is dat slechts een paar kilometer extra en het blijft toch de kortste etappe van LeJog.

-Piet Jansens-
(Slot volgt)

Press Art

Graffiti- en vandaalbestendige informatieborden



Bestel een GRATIS sample op de site www.PressArt.nl, bel 06 212 86 333 of stuur een e-mail naar info@PressArt.nl



Slijtvaste communicatie oplossingen voor natuur, cultuur en design

www.PressArt.nl - Sparrenlaan 42a - 3941 GM Doorn
T: 0343 522 455 - M: 06 212 86 333

Haus Attos Apartments und Touren



In Umhausen, Ötztal (Oostenrijk, Tirol) verhuren we 2 appartementen voor in totaal 18 personen. De appartementen zijn ruim van opzet (ieder 120 m²) en recent gerenoveerd en compleet ingericht. Door de rustige ligging zijn ze uitermate geschikt voor gezinnen en grotere groepen. Overnachten kunt u al vanaf 16 euro p.p.p.n. Tevens verzorgen we als u wilt ook het ontbijt.

Gelegen aan de dorpsrand van Umhausen met uitzicht op de omringende bergen, is Haus Attos de ideale uitvalsbasis voor zowel winter-, als zomeractiviteiten.

's Winters kunt u naast skiën in de gebieden Ötz (ski-lift 7 km) en Sölden (ski-lift 18 km) ook langlaufen, ijsklimmen, rodelen, paragliden, paardensleerijden en sneeuwschoentochten maken. De ski-bus halte bevindt zich op 200m. Ski-passen zijn ook bij ons te verkrijgen!

In de zomer kunt u vanuit Haus Attos allerlei activiteiten ondernemen en zo de ongerepte natuur gaan ontdekken. Denk hierbij aan schitterende wandelingen voor zowel de recreant als de gevorderde loper, tot aan uitdagende alpinotochten/huttentochten. Dit kunnen dagtrajecten zijn maar ook meerdaagse tochten zijn mogelijk. In overleg begeleiden we deze tochten ook. Wij verzorgen dan niet alleen de tocht maar ook het verblijf in de berghutten en het benodigde materiaal. Denk hierbij aan stijgijsers, pickel en evt. touwen. De tochten worden in overleg met u samengesteld. Daarnaast kunt u in het Ötztal diverse 'klettersteigen' beklimmen, raften, paardrijden, zwemmen, watervallen bezichtigen (grootste van Tirol), thema parken bezoeken, stedentrips maken en natuurlijk gewoon niks doen en genieten van de omgeving!


Haus Attos is niet alleen per auto/motor goed te doen (Eindhoven-Umhausen 8,5 uur), maar is met openbaar vervoer en vliegtuig (vliegveld Innsbruck 45 min) prima te bereiken. Ook zijn er tal van bergwegen en pas overgangen die met de auto en zeker de motor veel uitdaging bieden.

Voor verdere informatie kunt u contact met ons opnemen (mag in het Nederlands) dmv email: info@haus-attos.at of bellen met: **0043 5255 51203**.

Ook kunt u onze website bezoeken om daar alvast de foto's van de appartementen en de omgeving te bekijken: www.haus-attos.at

Wij, de fam. Goorman, hopen u een keer als gast in Haus Attos te mogen begroeten!

Van Hoof Sint Oedenrode



Het busbedrijf waar u het best
mee UIT bent

Telefoon 0413 472545
Grote Doelenlaan 16-18
5491 EG SINT OEDENRODE

FORUM

de Ganzenheuvel

CONGRESCENTRUM

www.forumdeganzenheuvel.nl
Ganzenheuvel 56 6511 WD Nijmegen
Tel +31(0)24 3234706 - Fax +31(0)246413019

• Workshops • Vergaderingen • Cursussen
• Evenementen • Denksporten •


OLAT-trefpunt tijdens de 4-daagse

Voor de pensionprijzen en andere
bijzonderheden zie www.olat.nl

Reserveren door (deel-)betaling op giro 2608214
Info: 06 12074473 of haawlanders@onsbrabantnet.nl

Autobedrijf Stienen Someren B.V.

Autobedrijf
Takel- en bergingsbedrijf
Kraanverhuur
Taxi- en autobusbedrijf
Autoschadebedrijf



5710 AB SOMEREN
Postbus 82
Boerenkamplaan 21
Telefoon : 0493 493111
Telefax : 0493 494824



POLEN, TSJECHIE, DUITSLAND

**Drielanden wandeltocht
en de Julianatocht**

20 april t/m 1 mei 2011

Bij deze 3-landen wandeltocht wordt
steeds uit een ander land gestart. Elke
tocht heeft zijn eigen karakteristieke
eigenschappen en landschap. Na deze
3-IVV-daagse gaan we naar Vernerovice
voor de 3-daagse Julianatocht en
maken ook nog enkele excursies.

NOORD - ENGELAND

**Coast to Coast en
Hadrians Wall**

**Noord Ierland
Mourne & Ulsterway**

Dit jaar staan 3 wandelreizen op het
programma in de periode mei en juni
2011.

FRANKRIJK

**Vierdaagse van
Chantonnay**

29 mei t/m 6 juni 2011

Bezoek aan de kathedraal van Chartres
en de plaats La Rochelle.
Wandelen over GR-paden en daarna vier
dagen de Vierdaagse van Chantonnay
over zoveel mogelijk onverharde paden
en privé landgoederen.

Wandelweek in de Ardennen 11 t/m 19 juni 2011

Wandelweek Airbornepad Market Garden 25 t/m 29 juli 2011

Santiago de Compostela - Engeland - Nieuw Zeeland - Australië

Thailand - Frankrijk - Ierland - La Palma

Wandelen met kleine groepen. Zie wandelreizen-programma 2011 op

WWW.TT-WANDELREIZEN.NL

Theo Tromp

Tel. 0495 450325